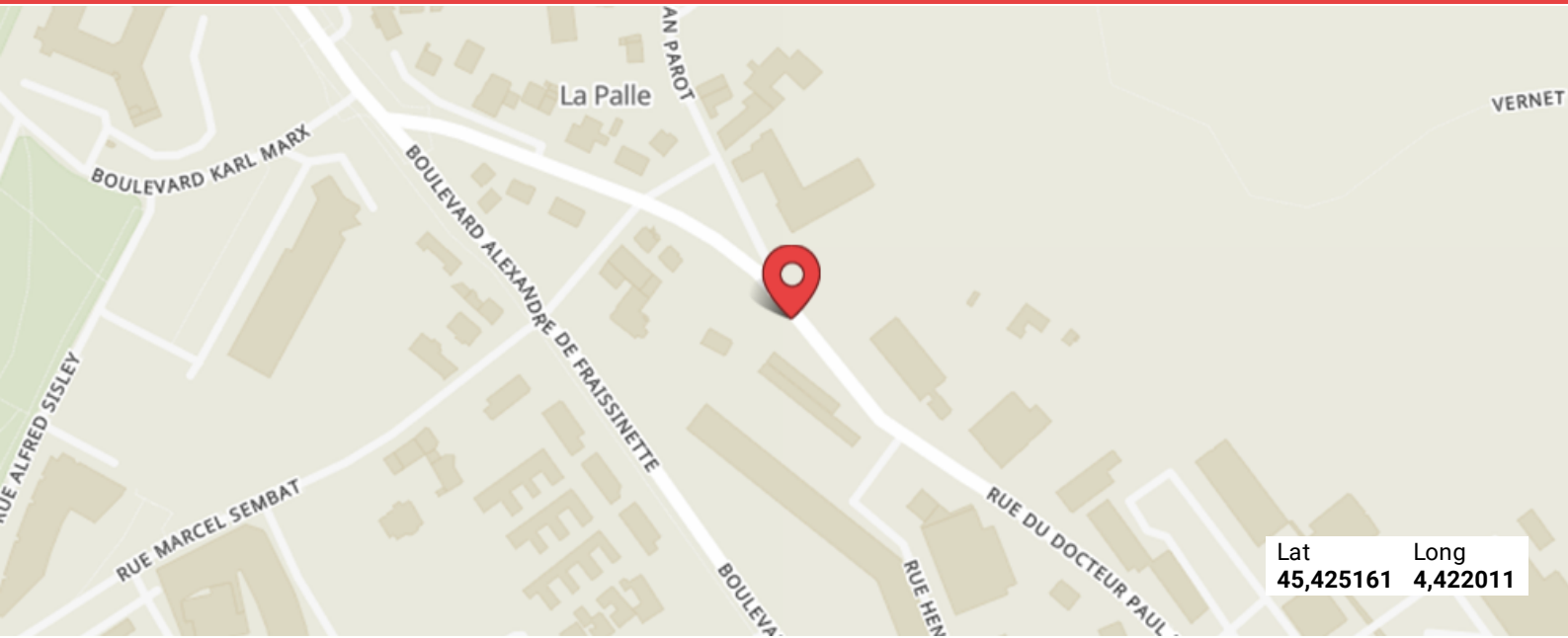












2 rue du docteur Michelon
saint etienne 42000
























L'emplacement


Synthèse par thématique

 Immobilier P.5	 Transports P.10
 Éducation P.14	 Commerces P.23
 Qualité de vie P.26	 Loisirs et tourisme P.28
 Numérique P.33	 Services publics & Santé P.35
 Risques P.39	 Voisinage P.40

	Point fort	Point neutre	Point faible
NOTE GLOBALE			
Immobilier			
Transports			
<ul style="list-style-type: none"> Transports de proximité Bus Tramway Transports par route Accès route rapide Parking Transports longue distance Gare Aéroport Transports durables Vélo partage Auto partage Borne de charge 	<ul style="list-style-type: none"> 	<ul style="list-style-type: none"> 	<ul style="list-style-type: none">
Éducation			
<ul style="list-style-type: none"> Petite enfance Crèche Primaire Maternelle Élémentaire Secondaire Collège Lycée général Lycée professionnel Enseignement supérieur Université École supérieure 	<ul style="list-style-type: none"> 		
Commerces			
<ul style="list-style-type: none"> Commerces alimentaires Alimentation générale Commerce de bouche Commerces non alimentaires Commerce utilitaire Shopping Soins et beauté Fournitures et réparations Services pour le logement 	<ul style="list-style-type: none"> 	<ul style="list-style-type: none"> 	

<ul style="list-style-type: none">  Services aux personnes âgées  Pharmacie  Médecins <ul style="list-style-type: none">  Médecin généraliste  Médecin spécialiste  Services pratiques  Poste 	<ul style="list-style-type: none"> • • ● • • ● • 		
<p> Risques</p> <ul style="list-style-type: none">  Stabilité des sols <ul style="list-style-type: none">  Mouvement de terrain  Sismicité  Risques naturels <ul style="list-style-type: none">  Inondation  Feu de forêt  Avalanche  Risques technologiques <ul style="list-style-type: none">  Risque industriel  Risque de sols pollués  Risque nucléaire  Transport dangereux 	<ul style="list-style-type: none"> ● ● • • ● • • • • ● • • • • 		
TOTAL indicateurs	57	7	1

 Immobilier

 Cartes de prix immobilier

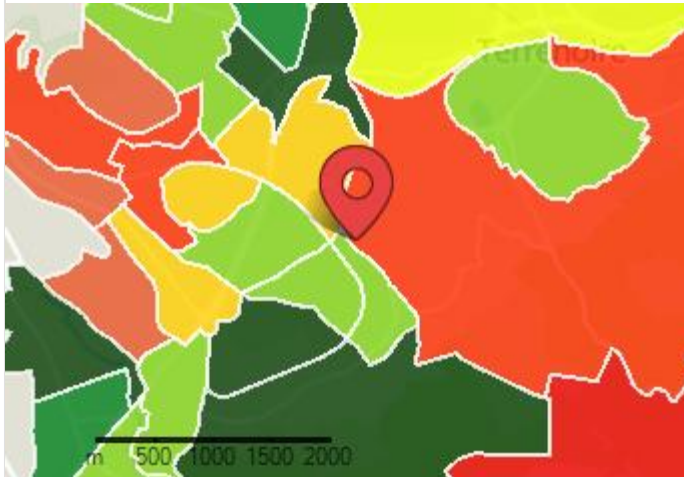


Carte de prix dans l'ancien global

1 405 €/m²

Minimum
976 €/m²

Maximum
1 987 €/m²



- | | |
|--|---|
| ■ < 1 298 €/m ² | ■ 1 581 - 1 639 €/m ² |
| ■ 1 298 - 1 367 €/m ² | ■ 1 639 - 1 682 €/m ² |
| ■ 1 367 - 1 432 €/m ² | ■ 1 682 - 1 744 €/m ² |
| ■ 1 432 - 1 508 €/m ² | ■ > 1 744 €/m ² |
| ■ 1 508 - 1 581 €/m ² | |



Carte de prix dans l'ancien appartement

1 294 €/m²

Minimum
921 €/m²

Maximum
1 772 €/m²



- | | |
|--|---|
| ■ < 1 232 €/m ² | ■ 1 546 - 1 613 €/m ² |
| ■ 1 232 - 1 308 €/m ² | ■ 1 613 - 1 662 €/m ² |
| ■ 1 308 - 1 380 €/m ² | ■ 1 662 - 1 731 €/m ² |
| ■ 1 380 - 1 465 €/m ² | ■ > 1 731 €/m ² |
| ■ 1 465 - 1 546 €/m ² | |

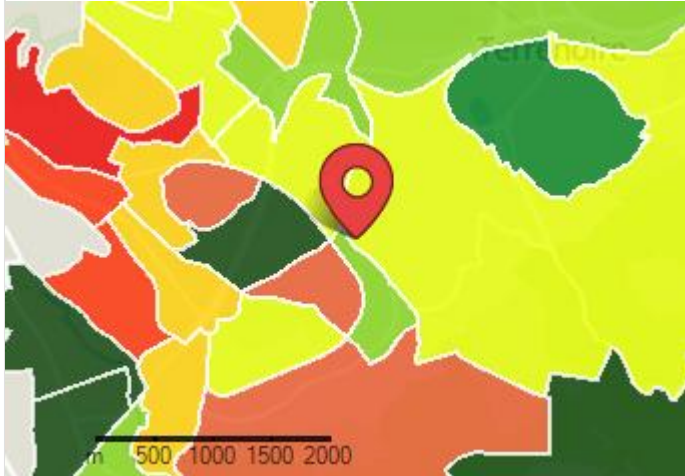


Carte de prix dans l'ancien maison

1 968 €/m²

Minimum
1 337 €/m²

Maximum
2 853 €/m²



- | | |
|----------------------------------|----------------------------------|
| ■ < 1 831 €/m ² | ■ 2 226 - 2 307 €/m ² |
| ■ 1 831 - 1 929 €/m ² | ■ 2 307 - 2 366 €/m ² |
| ■ 1 929 - 2 020 €/m ² | ■ 2 366 - 2 452 €/m ² |
| ■ 2 020 - 2 126 €/m ² | ■ > 2 452 €/m ² |
| ■ 2 126 - 2 226 €/m ² | |

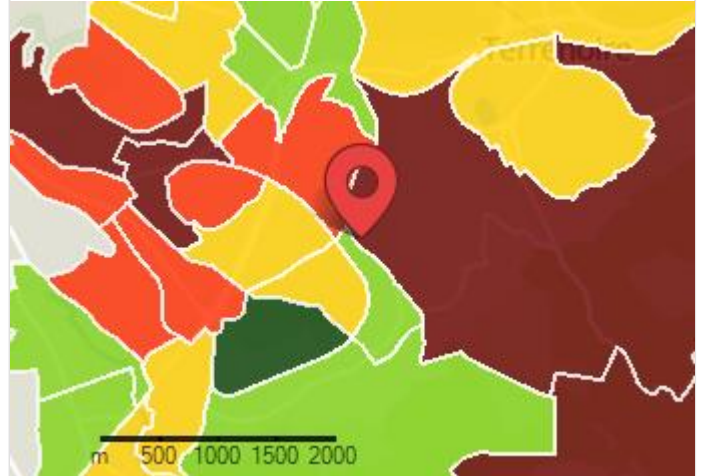


Carte de prix dans le neuf global

3 269 €/m²

Minimum
2 801 €/m²

Maximum
3 629 €/m²



- | | |
|----------------------------------|----------------------------------|
| ■ < 3 016 €/m ² | ■ 3 670 - 3 804 €/m ² |
| ■ 3 016 - 3 177 €/m ² | ■ 3 804 - 3 904 €/m ² |
| ■ 3 177 - 3 327 €/m ² | ■ 3 904 - 4 048 €/m ² |
| ■ 3 327 - 3 505 €/m ² | ■ > 4 048 €/m ² |
| ■ 3 505 - 3 670 €/m ² | |



Carte de prix dans le neuf appartement

2 858 €/m²

Minimum
2 225 €/m²

Maximum
3 570 €/m²



- | | |
|----------------------------------|----------------------------------|
| ■ < 2 721 €/m ² | ■ 3 480 - 3 644 €/m ² |
| ■ 2 721 - 2 904 €/m ² | ■ 3 644 - 3 763 €/m ² |
| ■ 2 904 - 3 077 €/m ² | ■ 3 763 - 3 936 €/m ² |
| ■ 3 077 - 3 284 €/m ² | ■ > 3 936 €/m ² |
| ■ 3 284 - 3 480 €/m ² | |

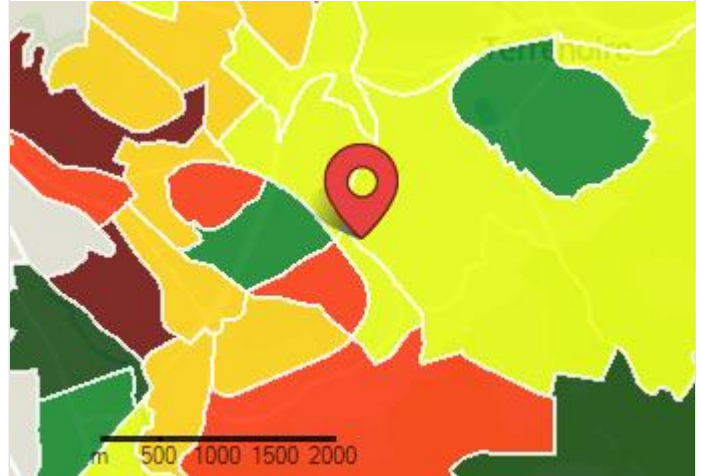


Carte de prix dans le neuf maison

3 459 €/m²

Minimum
3 140 €/m²

Maximum
3 838 €/m²



- | | |
|----------------------------------|----------------------------------|
| ■ < 3 200 €/m ² | ■ 3 881 - 4 023 €/m ² |
| ■ 3 200 - 3 367 €/m ² | ■ 4 023 - 4 125 €/m ² |
| ■ 3 367 - 3 526 €/m ² | ■ 4 125 - 4 276 €/m ² |
| ■ 3 526 - 3 710 €/m ² | ■ > 4 276 €/m ² |
| ■ 3 710 - 3 881 €/m ² | |

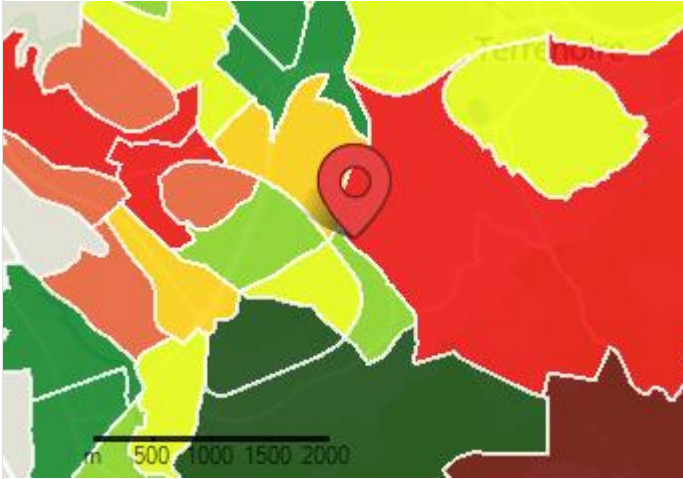


Carte de prix des loyers global

10 €/m²

Minimum
5 €/m²

Maximum
25 €/m²



- | | |
|----------------------------|----------------------------|
| ■ < 9 €/m ² | ■ 11 - 11 €/m ² |
| ■ 9 - 9 €/m ² | ■ 11 - 12 €/m ² |
| ■ 9 - 10 €/m ² | ■ 12 - 12 €/m ² |
| ■ 10 - 10 €/m ² | ■ > 12 €/m ² |
| ■ 10 - 11 €/m ² | |



Carte de prix des loyers appartement

9 €/m²

Minimum
7 €/m²

Maximum
14 €/m²



- | | |
|----------------------------|----------------------------|
| ■ < 8 €/m ² | ■ 11 - 11 €/m ² |
| ■ 8 - 9 €/m ² | ■ 11 - 12 €/m ² |
| ■ 9 - 10 €/m ² | ■ 12 - 12 €/m ² |
| ■ 10 - 10 €/m ² | ■ > 12 €/m ² |
| ■ 10 - 11 €/m ² | |

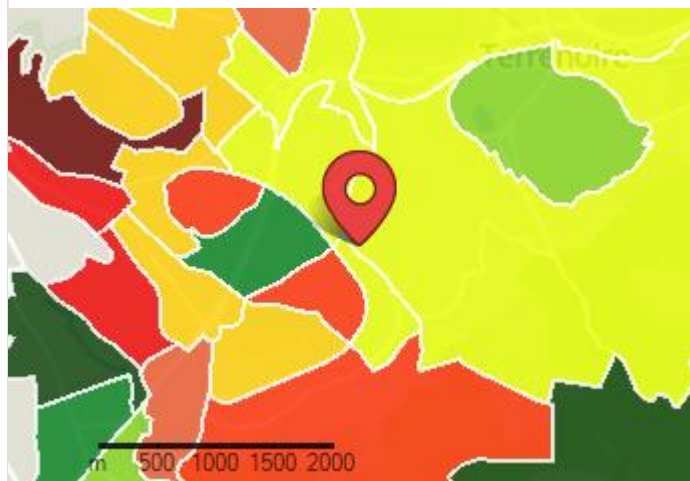


Carte de prix des loyers maison


14 €/m²

Minimum
7 €/m²

Maximum
36 €/m²



- | | |
|----------------------------|----------------------------|
| ■ < 13 €/m ² | ■ 16 - 16 €/m ² |
| ■ 13 - 14 €/m ² | ■ 16 - 17 €/m ² |
| ■ 14 - 14 €/m ² | ■ 17 - 17 €/m ² |
| ■ 14 - 15 €/m ² | ■ > 17 €/m ² |
| ■ 15 - 16 €/m ² | |

 Transports



Favorable
68 / 100

Points forts

Transports par route
Transports longue distance
Transports durables

Points neutres

Transports de proximité

Points faibles

-

Transports de proximité



Bus
2 à moins de 5 minutes à pied



Tramway
8 à moins de 5 minutes en voiture



Accès route rapide
1 à moins de 20 minutes à pied



Parking
1 à moins de 5 minutes à pied



Gare
7 à moins de 10 minutes en voiture



Aéroport
1 à moins de 20 minutes en voiture

Transports durables



Vélo partage
6 à moins de 5 minutes en voiture



Auto partage
7 à moins de 10 minutes en voiture



Borne de charge
1 à moins de 5 minutes à pied

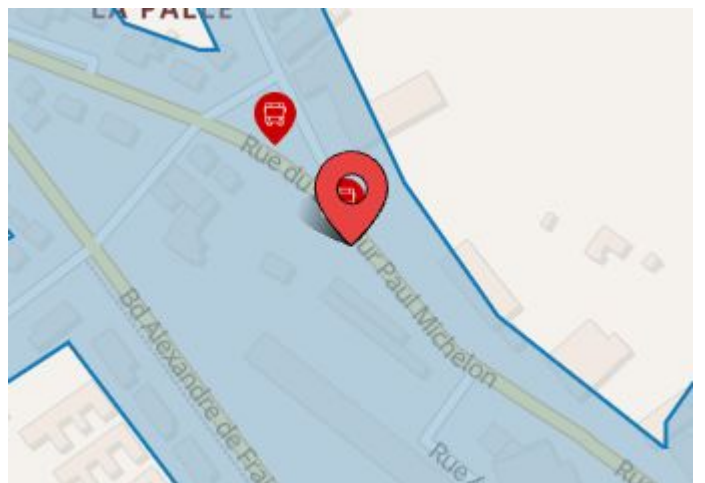


Bus

Avec 2 arrêt(s) de bus à 5 minutes à pied, cette adresse fait partie des 20% les mieux desservies par les bus comparée aux autres adresses en milieu urbain

à 5 minutes à pied

Langelus à 6 m 3 lignes , ...





Tramway

Avec **8** station(s) de tramway à **5 minutes en voiture**, **cette adresse fait partie des 40% les moins bien** desservies par le tramway comparée aux autres adresses en milieu urbain

à 5 minutes en voiture

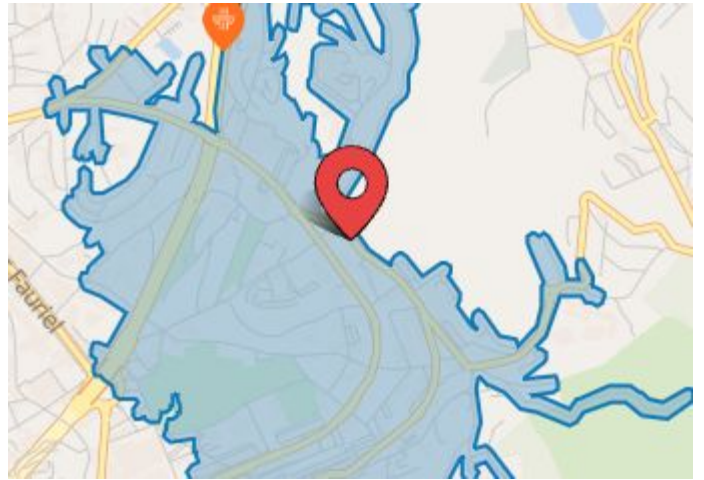
Rue Amouroux à 2.1 km 1 ligne



Accès route rapide

Avec **1** bretelle(s) d'accès à **20 minutes à pied**, **cette adresse fait partie des 20% les mieux** desservies par l'accès à une route rapide comparée aux autres adresses en milieu urbain

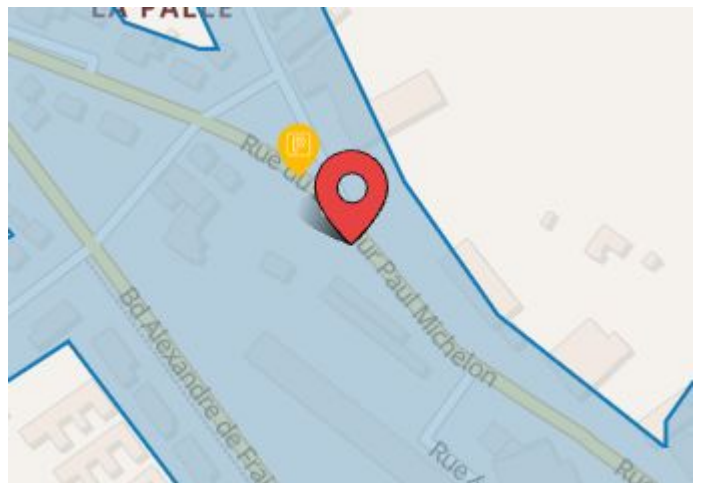
Accès Route Rapide à 761 m



Parking

Avec **1** parc(s) de stationnement à **5 minutes à pied**, **cette adresse fait partie des 20% les mieux** pourvues en parc de stationnement comparée aux autres adresses en milieu urbain

Parking à 35 m





Gare

Avec 7 gare(s) à 10 minutes en voiture, cette adresse fait partie des 40% les mieux desservies par les gares comparée aux autres adresses en milieu urbain

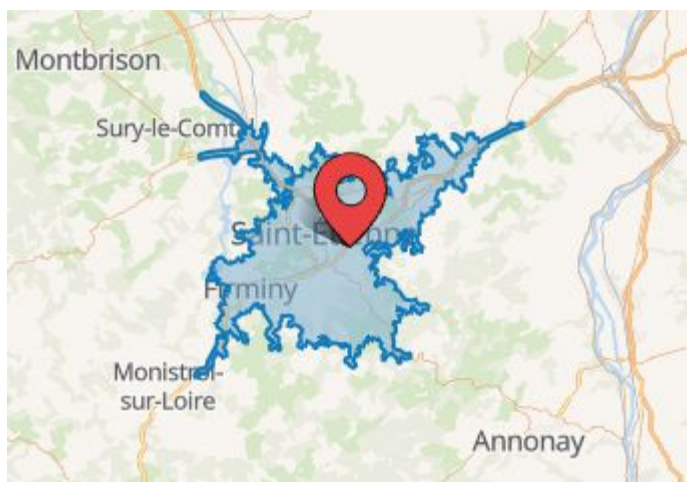
Saint-Étienne Bellevue	à 2.4 km
Saint-Étienne Châteaureux	à 2.6 km
Saint-Étienne Carnot	à 3.8 km
Saint-Étienne La Terrasse	à 5.6 km
Saint-Étienne Le Clapier	à 3.6 km
La Ricamarie	à 5.3 km
Le Chambon-Feugerolles	à 8.5 km



Aéroport

Avec 1 aéroport(s) à 20 minutes en voiture, cette adresse fait partie des 60% les mieux desservies par les aéroports comparée aux autres adresses en milieu urbain

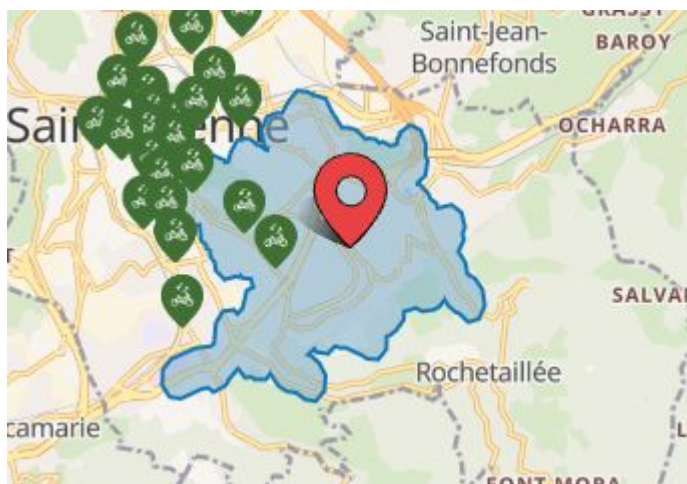
Lyon-Saint-Exupery	à 61.5 km
--------------------	-----------



Vélo partage

Avec 6 station(s) de vélo-partage à 5 minutes en voiture, cette adresse fait partie des 40% les mieux équipées en stations de vélo-partage comparée aux autres adresses en milieu urbain

Fauriel Marx	à 1 km
Marx	à 1 km
Congrès	à 1.4 km
Fauriel-Centre Des Congrès	à 1.4 km
Villeboeuf	à 2.2 km
Fauriel-Villeboeuf	à 2.2 km





Auto partage

Avec 7 station(s) d'auto-partage à **10 minutes en voiture**, **cette adresse fait partie des 40% les mieux** équipées en station d'auto-partage comparée aux autres adresses en milieu urbain

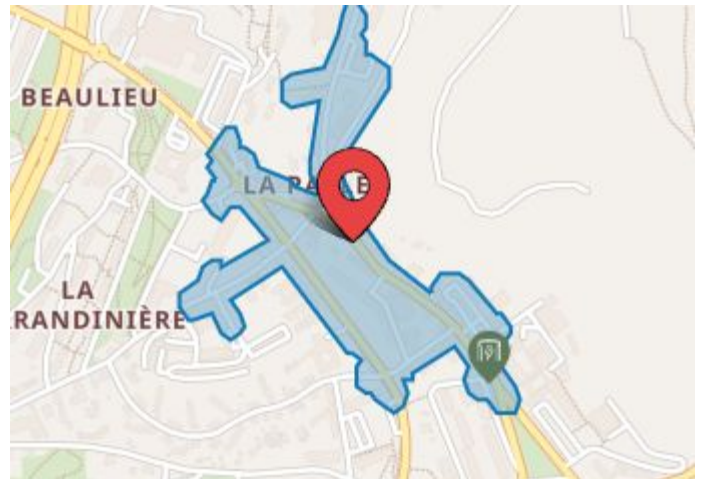
Grüner	à 2.4 km
Gare Châteaueux	à 2.6 km
Balay	à 3.4 km
Cité Du Design - Mixeur	à 3.9 km
Augustin Dupré - Clapier	à 3.5 km
Jean Moulin	à 2.7 km
Ursules	à 2.9 km



Borne de charge

Avec 1 station(s) de borne de charge à **5 minutes à pied**, **cette adresse fait partie des 20% les mieux** équipées en station de borne de charge comparée aux autres adresses en milieu urbain

St Etienne Métropole - 4 Rue De L'université - Saint-Étie...	à 328 m
--	---------



Éducation



Très favorable
81 / 100

Points forts

Petite enfance
Primaire
Secondaire
Enseignement supérieur

Points neutres

-

Points faibles

-



Crèche

2 à moins de 10 minutes à pied



Maternelle

2 à moins de 10 minutes à pied



Collège

1 à moins de 5 minutes à pied



Élémentaire

2 à moins de 10 minutes à pied



Lycée général

4 à moins de 5 minutes en voiture



Lycée professionnel

1 à moins de 15 minutes à pied



Université

1 à moins de 10 minutes à pied



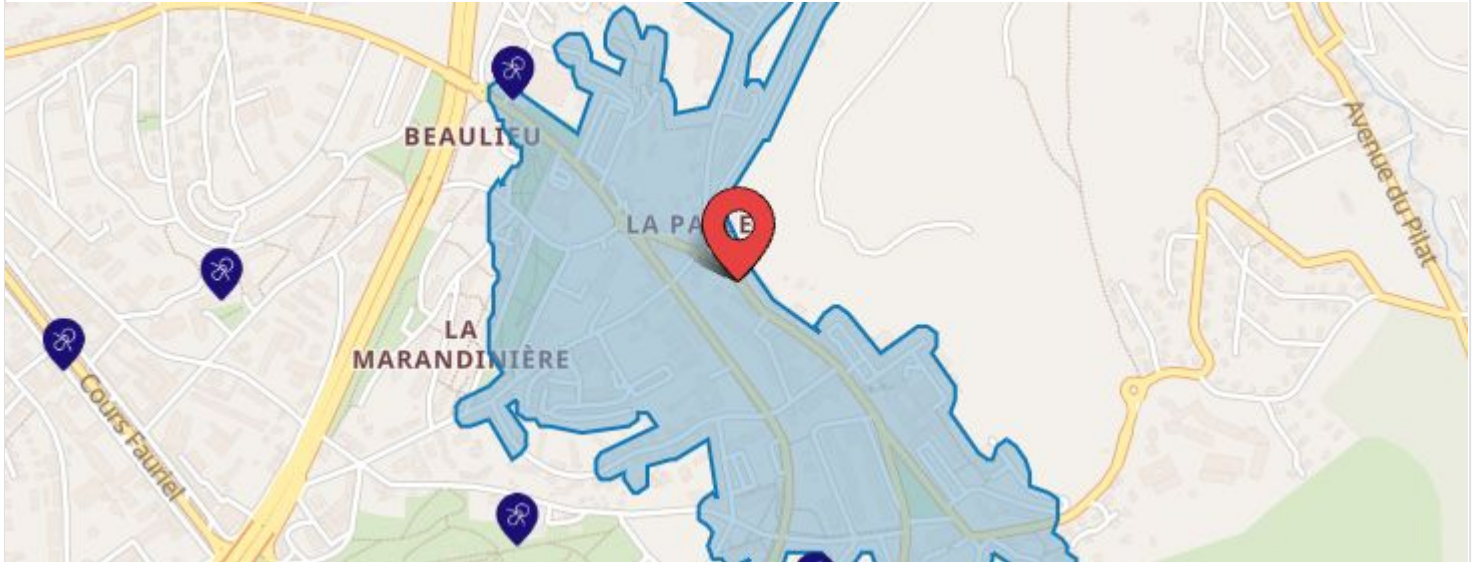
École supérieure

1 à moins de 5 minutes à pied



Crèche

Avec 2 crèche(s) à 10 minutes à pied, cette adresse fait partie des 20% les mieux dotées en crèches comparée aux autres adresses en milieu urbain



Crèche publique

Aucun(e)

Crèche privée

à 10 minutes à pied

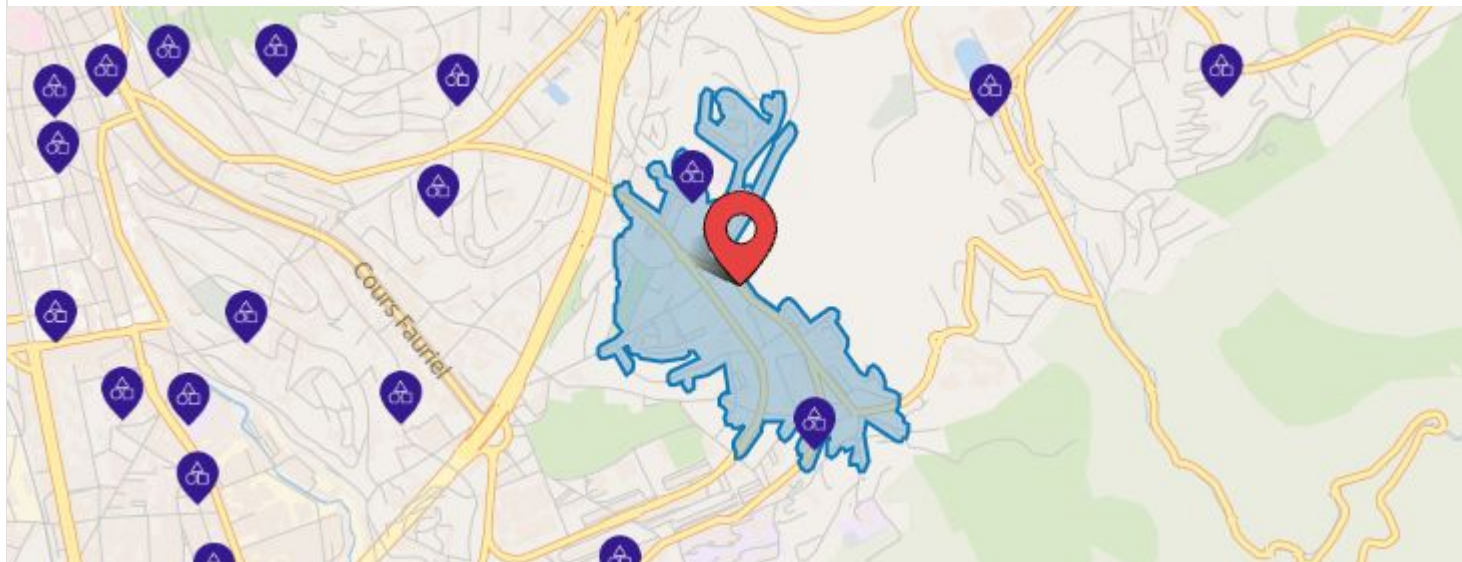
Frimousses Stéphanoises

à 483 m



Maternelle

Avec 2 maternelle(s) à 10 minutes à pied, cette adresse fait partie des 20% les mieux dotées en maternelles comparée aux autres adresses en milieu urbain



Maternelle publique

à 10 minutes à pied

Ecole Primaire Métare Cottencière

Maternelle privée

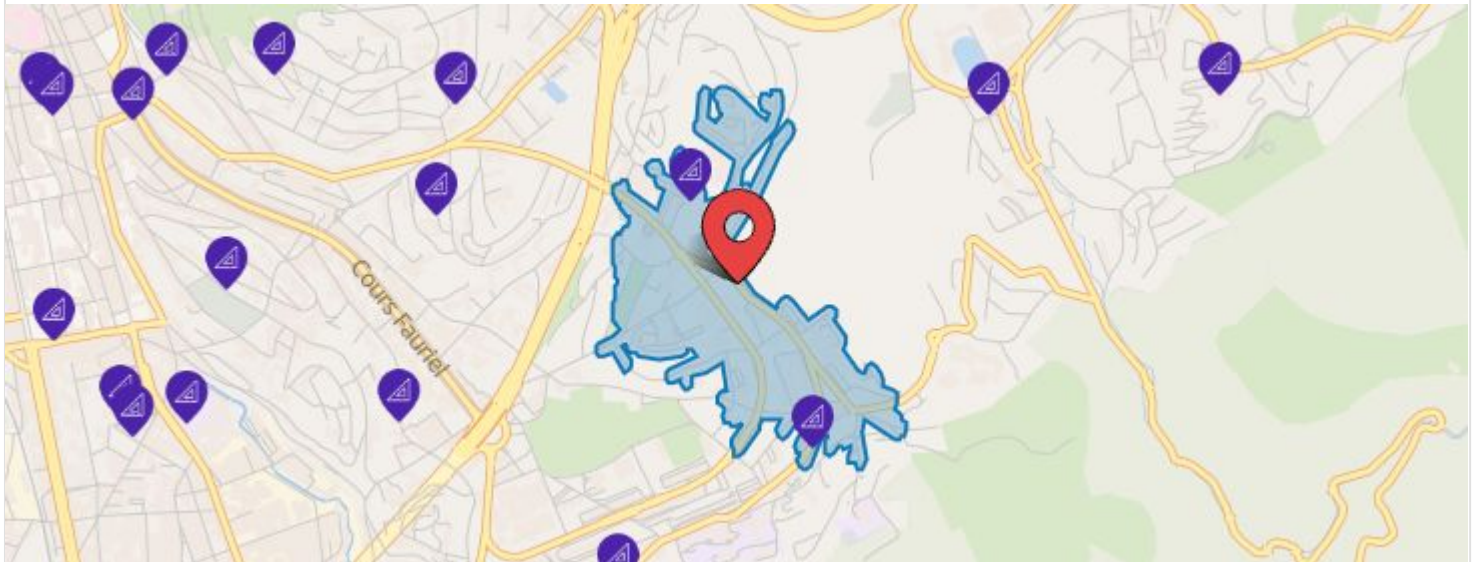
Aucun(e)

à 606 m



Élémentaire

Avec 2 école(s) élémentaire(s) à 10 minutes à pied, cette adresse fait partie des 20% les mieux dotées en écoles élémentaires comparée aux autres adresses en milieu urbain



Élémentaire publique

à 10 minutes à pied

Ecole Primaire Métare Cottencière

Élémentaire privée

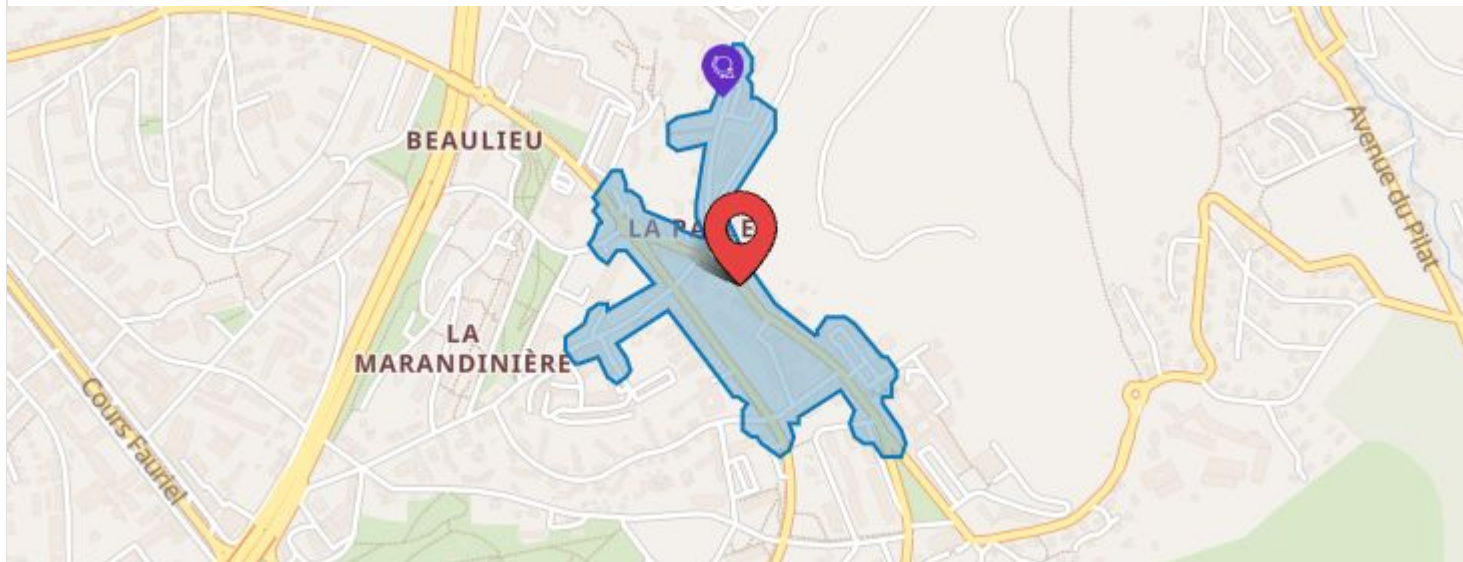
Aucun(e)

à 606 m



Collège

Avec 1 collège(s) à 5 minutes à pied, cette adresse fait partie des 20% les mieux dotées en collèges comparée aux autres adresses en milieu urbain



Collège public

à 5 minutes à pied

Collège Jean Dasté

Collège privé

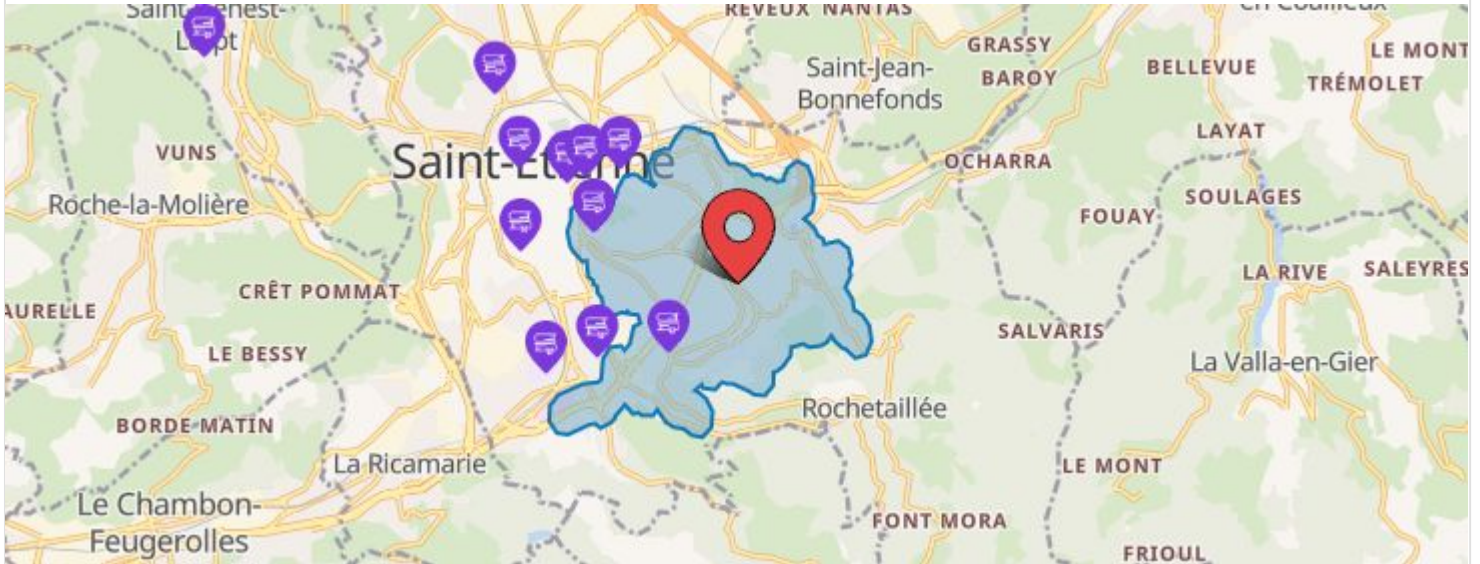
Aucun(e)

à 315 m



Lycée général

Avec **4 lycée(s) à 5 minutes en voiture**, cette adresse fait partie des **20% les mieux** dotées en lycées comparée aux autres adresses en milieu urbain



Lycée public et niveau d'excellence ★

à 5 minutes en voiture

Cité Scolaire Monnet Fourneyron - Lycée Monne... à 1.3 km

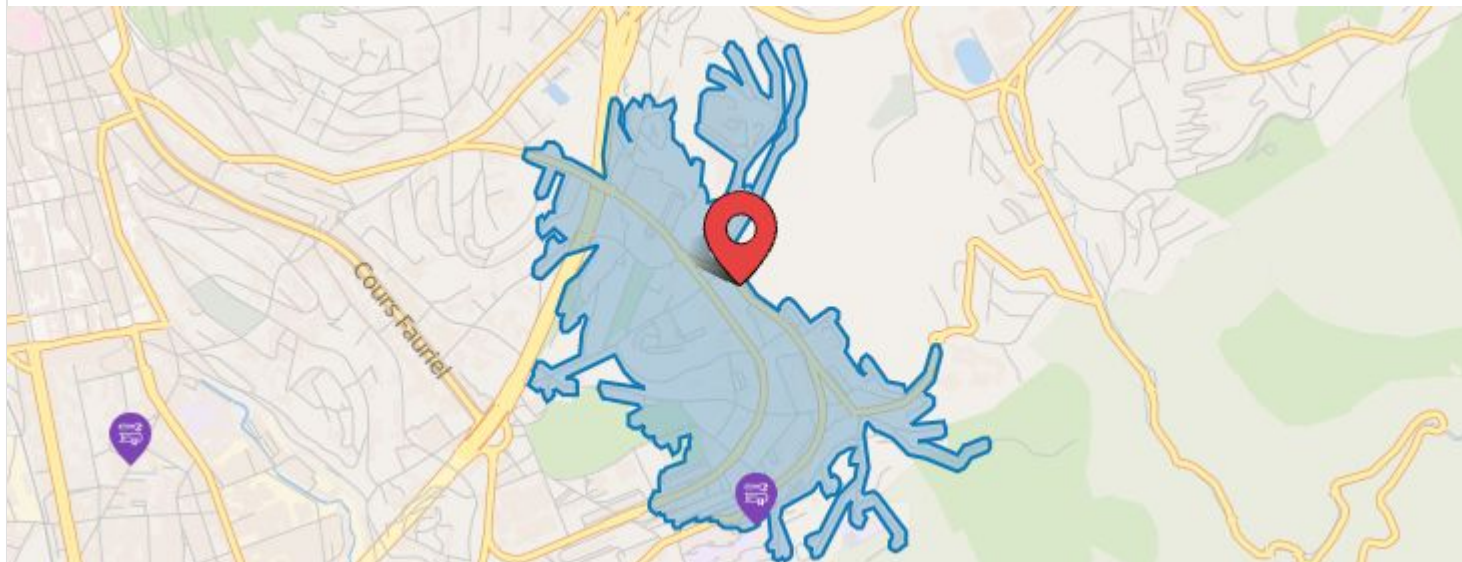
Lycée privé et niveau d'excellence ★

Aucun(e)



Lycée professionnel

Avec 1 lycée(s) professionnel(s) à 15 minutes à pied, cette adresse fait partie des 20% les mieux dotées en lycées professionnels, comparée aux autres adresses en milieu urbain



Lycée professionnel public et niveau d'excellence ★

à 15 minutes à pied

Cité Scolaire Monnet Fourneyron - Lycée Profes... à 802 m

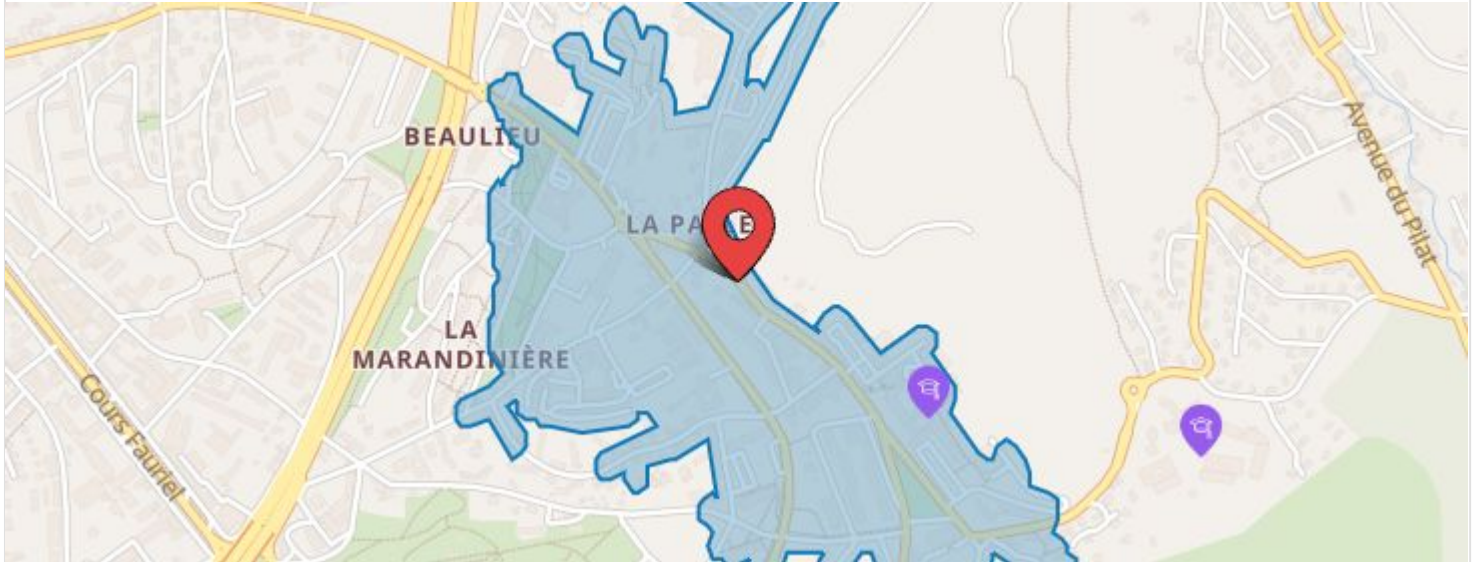
Lycée professionnel privé et niveau d'excellence ★

Aucun(e)



Université

Avec 1 université(s) à 10 minutes à pied, cette adresse fait partie des 20% les mieux dotées en universités comparée aux autres adresses en milieu urbain



Université publique

à 10 minutes à pied

Faculté De Sciences Et Techniques

Université privée

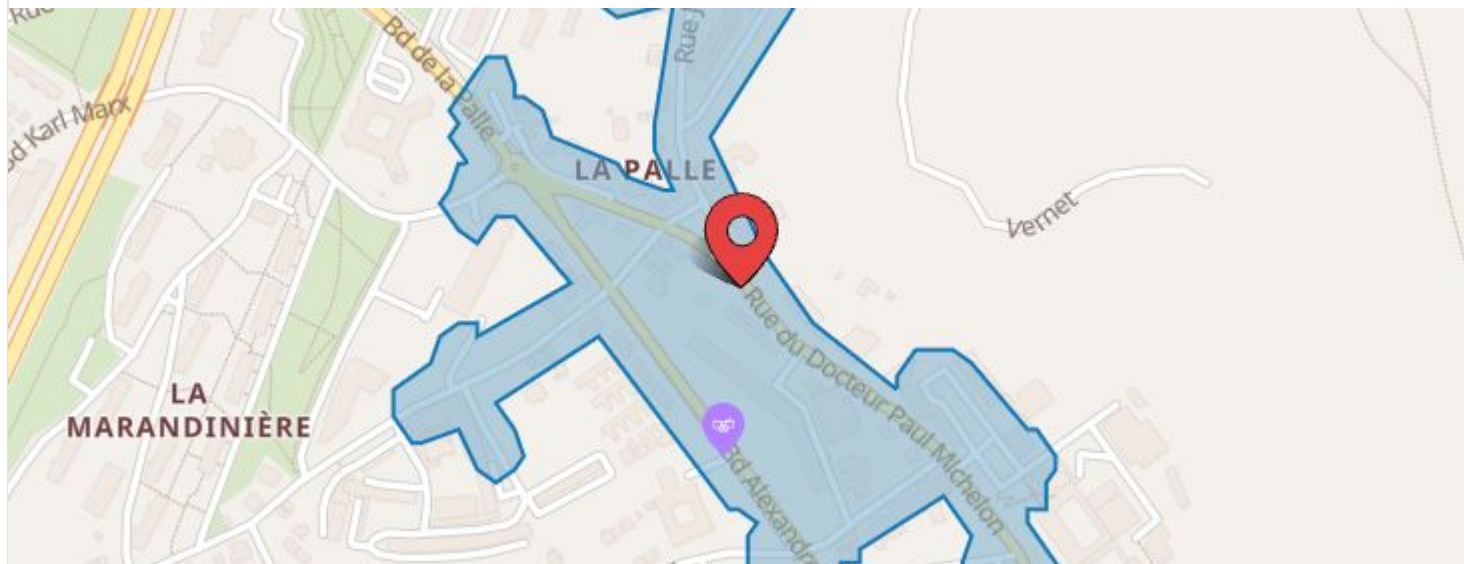
Aucun(e)

à 395 m



École supérieure

Avec 1 école(s) supérieure(s) à 5 minutes à pied, cette adresse fait partie des 20% les mieux dotées en écoles supérieures comparée aux autres adresses en milieu urbain



École supérieure publique


Aucun(e)

École supérieure privée

à 5 minutes à pied

Irup - Formations Supérieures Par Alternance

à 140 m

 Commerces



Favorable
64 / 100

Points forts

Commerces alimentaires
Commerces non alimentaires
Fournitures et réparations

Points neutres

-

Points faibles

-

Commerces alimentaires

Commerces non alimentaires

Fournitures et réparations



Alimentation générale
3 à moins de 15 minutes à pied



Commerce utilitaire
1 à moins de 10 minutes à pied



Services pour le logement
1 à moins de 20 minutes à pied



Commerce de bouche
1 à moins de 10 minutes à pied



Shopping
1 à moins de 10 minutes à pied



Services pour le véhicule
1 à moins de 5 minutes à pied



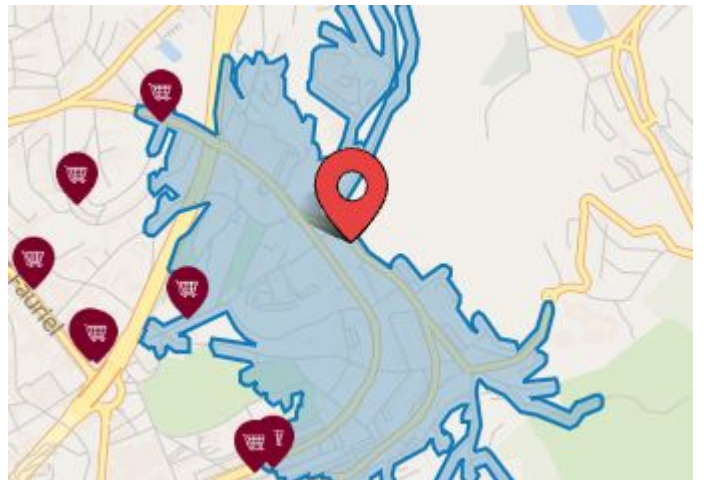
Soins et beauté
2 à moins de 10 minutes à pied



Alimentation générale

Avec **3** commerce(s) d'alimentation générale à **15 minutes à pied**, **cette adresse fait partie des 40% les mieux** dotées en commerces d'alimentation générale comparée aux autres adresses en milieu urbain

Pamplemousse (Super et hyper marchés)	à 795 m
Alimentation Générale (Super et hyper marchés)	à 751 m
Supermarché Netto (Épicerie)	à 602 m



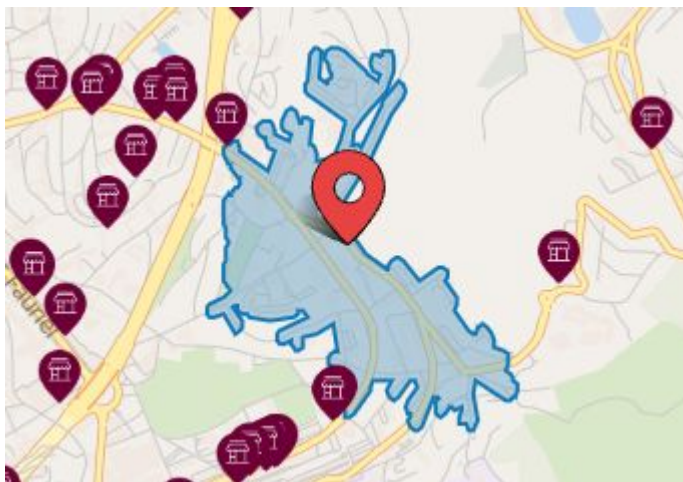


Commerce de bouche

Avec 1 commerce(s) de bouche à 10 minutes à pied, cette adresse fait partie des 40% les mieux dotées en commerces de bouche comparée aux autres adresses en milieu urbain

Pain Klas (Boulangerie)

à 523 m

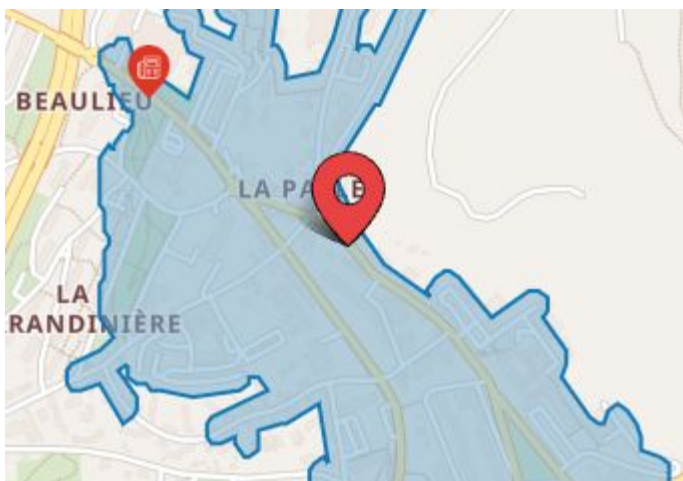


Commerce utilitaire

Avec 1 commerce(s) utilitaire(s) à 10 minutes à pied, cette adresse fait partie des 40% les mieux dotées en commerces utilitaires comparée aux autres adresses en milieu urbain

Generale (Banque)

à 415 m

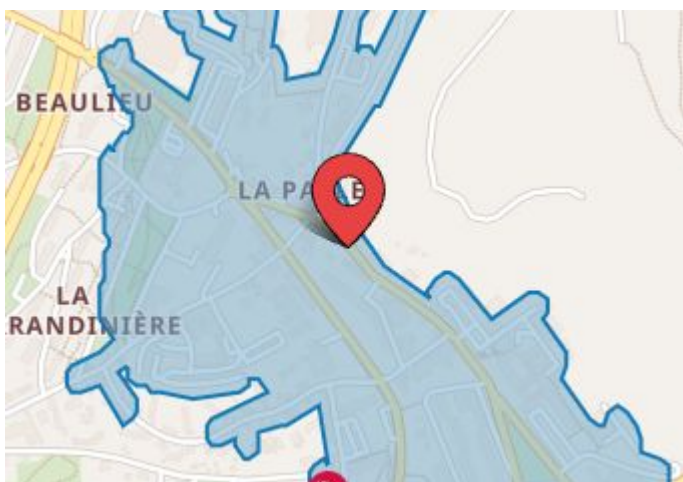


Shopping

Avec 1 commerce(s) de shopping à 10 minutes à pied, cette adresse fait partie des 60% les mieux dotées en commerces de shopping comparée aux autres adresses en milieu urbain

Jes Distribution (Marché habillement)

à 462 m



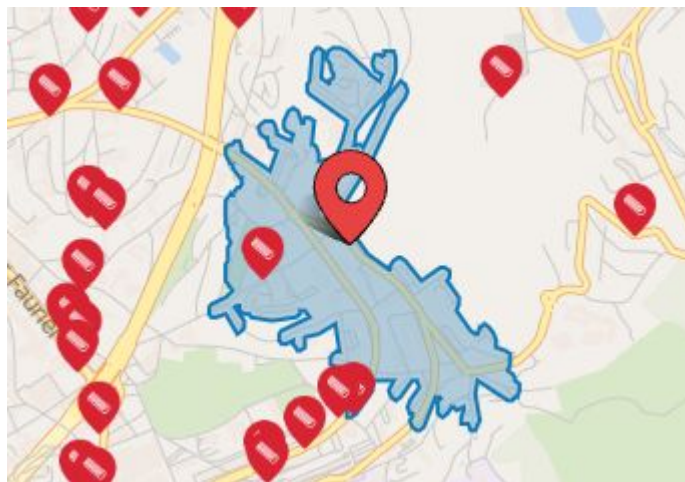


Soins et beauté

Avec **2** commerce(s) de soins et beauté à **10 minutes à pied**, **cette adresse fait partie des 40% les mieux** dotées en commerces de soins et beauté comparée aux autres adresses en milieu urbain

Linage Rachel (Coiffeur) à 568 m

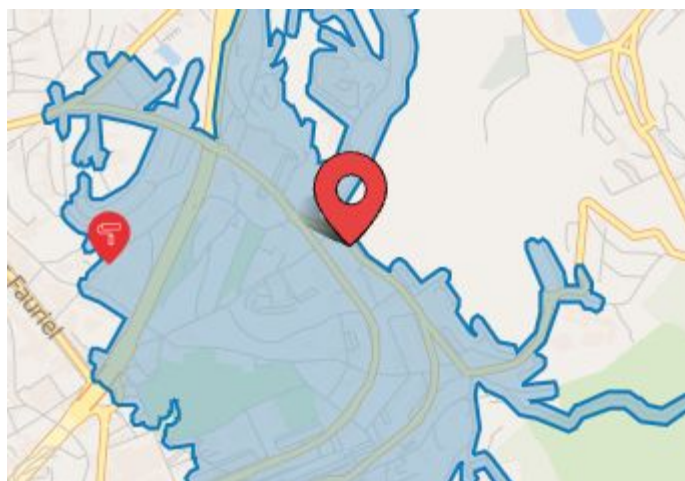
City Coiff (Coiffeur) à 312 m



Services pour le logement

Avec **1** établissement(s) de services pour le logement à **20 minutes à pied**, **cette adresse fait partie des 40% les mieux** fournies en établissements de services pour le logement comparée aux autres adresses en milieu urbain

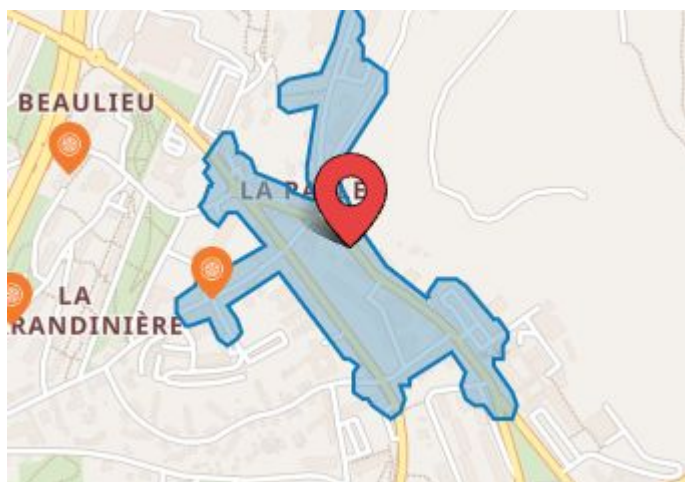
Ronzy (Informatique) à 807 m



Services pour le véhicule

Avec **1** établissement(s) de services pour le véhicule à **5 minutes à pied**, **cette adresse fait partie des 20% les mieux** fournies en établissements de services pour le véhicule comparée aux autres adresses en milieu urbain

Services Pour Le Véhicule (Garage) à 246 m



Qualité De Vie



Favorable
63 / 100

Points forts

Confort de vie
Pollution

Points neutres

Espace vital

Points faibles

-

* Ces informations ne sont données qu'à titre indicatif et ne sauraient remplacer une étude approfondie.



Nuisance sonore

Cette adresse est exposée à un niveau de nuisance sonore assez faible (35-51 dB).



Nuisance olfactive

Cette adresse est exposée à un niveau de nuisance olfactive très faible.



Saturation population

Densité de population dans le quartier

9419 hab./km²

Cette adresse est située dans un quartier ayant une assez faible densité de population résidente par rapport aux autres quartiers de la commune.



Saturation véhicules

Densité de véhicules dans le quartier

3706 voit./km²

Cette adresse est située dans un quartier ayant une assez faible densité de véhicules par rapport aux autres quartiers de la commune.



Pollution de l'air

Cette adresse est exposée à un niveau de pollution de l'air très bas.



- | | |
|--------------------|-------------------|
| ■ Très pollué | ■ Peu pollué |
| ■ Pollué | ■ Très peu pollué |
| ■ Assez peu pollué | |



Pollution électromagnétique

Cette adresse est exposée à un niveau d'ondes électromagnétique assez faible.



- | | |
|--------------------|-------------------|
| ■ Très exposé | ■ Peu exposé |
| ■ Exposé | ■ Très peu exposé |
| ■ Assez peu exposé | |

Loisirs Et Tourisme



Favorable
74 / 100

Points forts

Culture
Sorties
Sports
Hébergements
touristiques

Points neutres

-

Points faibles

-

Culture



Bibliothèque
2 à moins de 5 minutes en voiture



Théâtre & opéra
3 à moins de 5 minutes en voiture



Musée
1 à moins de 5 minutes en voiture

Sorties



Cinéma
6 à moins de 10 minutes en voiture



Bar et café
1 à moins de 15 minutes à pied



Restaurant
1 à moins de 5 minutes à pied



Discothèque
3 à moins de 5 minutes en voiture



Parc et jardin
2 à moins de 10 minutes à pied

Sports



Sport collectif
2 à moins de 5 minutes à pied



Sport individuel
3 à moins de 5 minutes à pied

Hébergements touristiques



Hôtel
32 à moins de 10 minutes en voiture



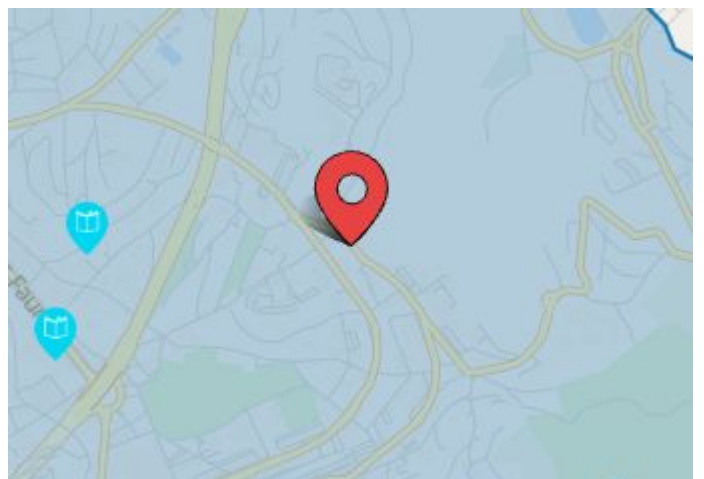
Autres hébergements
1 à moins de 10 minutes à pied



Bibliothèque

Avec 2 bibliothèque(s) à 5 minutes en voiture, cette adresse fait partie des 40% les mieux pourvues en bibliothèques comparée aux autres adresses en milieu urbain

Archives Municipales	à 1.1 km
Médiathèque Municipale De Beaulieu	à 883 m

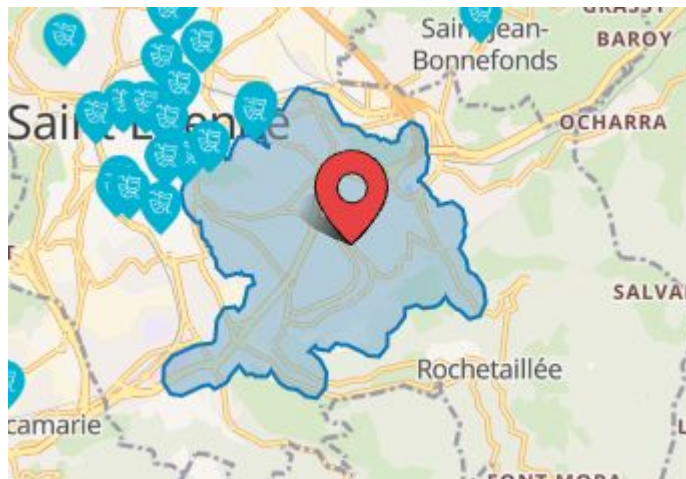




Théâtre & opéra

Avec **3** théâtre(s) et opéra(s) à **5 minutes en voiture**, cette adresse fait partie des **20% les mieux** pourvues en théâtre et opéra comparée aux autres adresses en milieu urbain

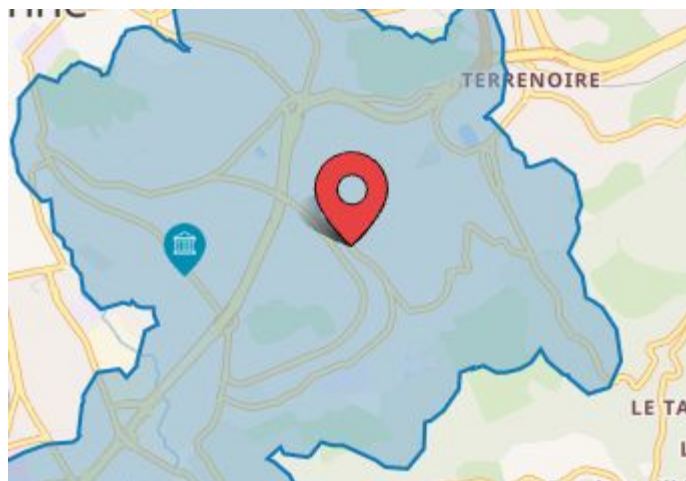
Théâtre De Poche Des Brankignols	à 2.3 km
Opéra Théâtre De Saint-Étienne	à 2.1 km
Théâtre Le Verso	à 1.9 km



Musée

Avec **1** musée(s) à **5 minutes en voiture**, cette adresse fait partie des **20% les mieux** pourvues en musées comparée aux autres adresses en milieu urbain

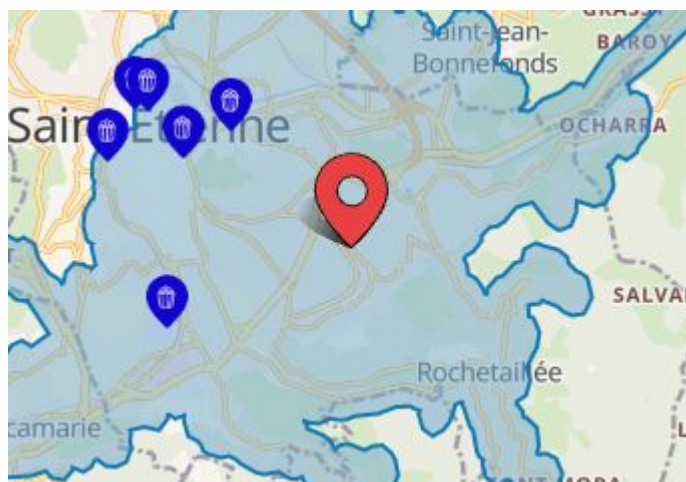
La Rotonde	à 1.1 km
------------	----------



Cinéma

Avec **6** cinéma(s) à **10 minutes en voiture**, cette adresse fait partie des **40% les mieux** pourvues en cinémas comparée aux autres adresses en milieu urbain

Le Méliès Saint-François	à 2.2 km
Le Méliès Jean Jaurès	à 3.3 km
Megarama	à 3.4 km
Cinémathèque Municipale	à 3.5 km
Le Camion Rouge	à 2.5 km
Gran Lux	à 2.7 km

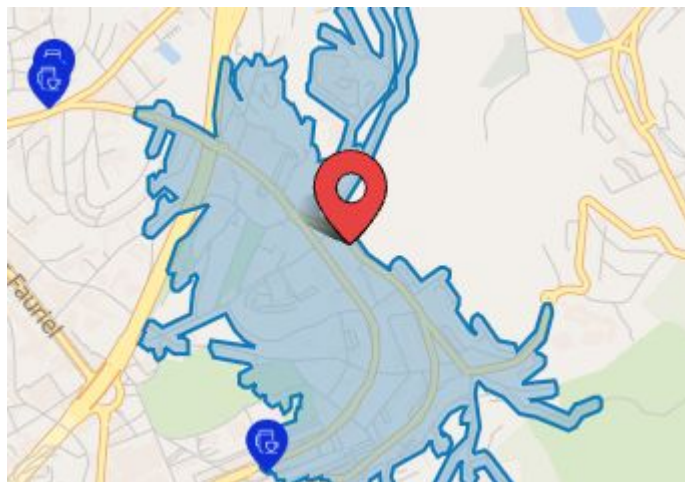




Bar et café

Avec 1 bar(s) et café(s) à 15 minutes à pied, cette adresse fait partie des 40% les mieux pourvues en bars et cafés comparée aux autres adresses en milieu urbain

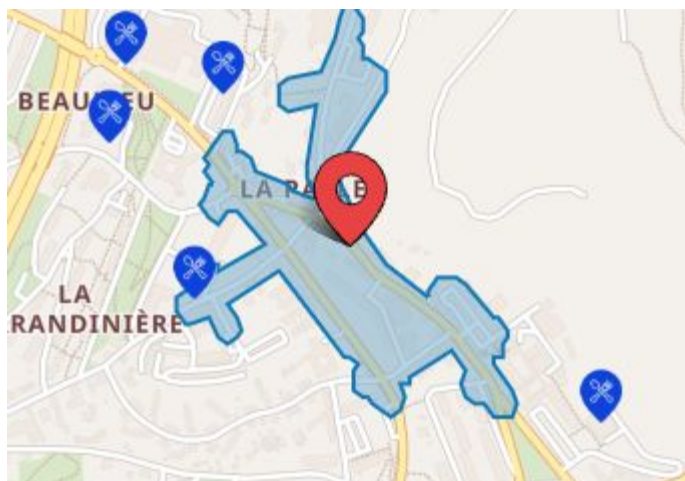
Brasserie De La Métare à 807 m



Restaurant

Avec 1 restaurant(s) à 5 minutes à pied, cette adresse fait partie des 40% les mieux fournies en restaurants comparée aux autres adresses en milieu urbain

Urban Pizz (Restaurant) à 274 m



Discothèque

Avec 3 discothèque(s) à 5 minutes en voiture, cette adresse fait partie des 20% les mieux pourvues en discothèques comparée aux autres adresses en milieu urbain

Complexe Le Nautilus à 1.8 km
Parci Parla à 2.3 km
Club In Box à 2.3 km

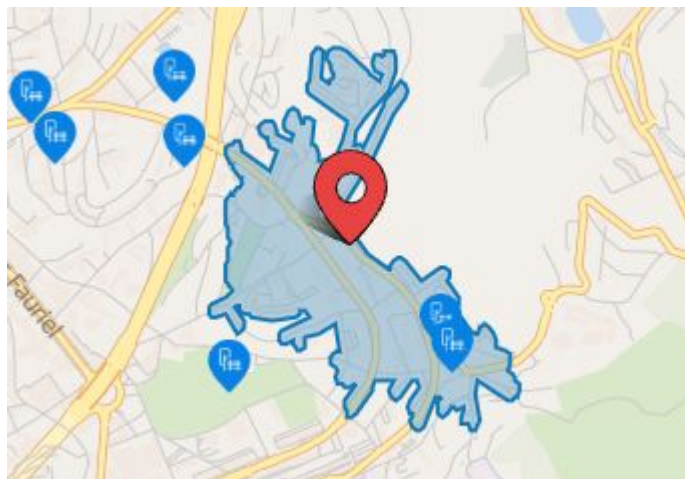




Parc et jardin

Avec 2 parc(s) et jardin(s) à 10 minutes à pied, cette adresse fait partie des 20% les mieux pourvues en parcs et jardins comparée aux autres adresses en milieu urbain

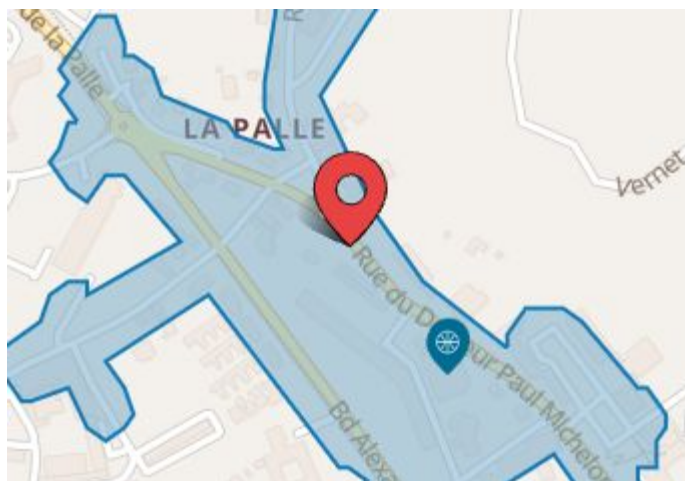
Jardin Walt Disney	à 457 m
Gymnase Métare Sud-Est	à 547 m



Sport collectif

Avec 2 infrastructure(s) de sport collectif à 5 minutes à pied, cette adresse fait partie des 40% les mieux dotées en infrastructures de sport collectif comparée aux autres adresses en milieu urbain

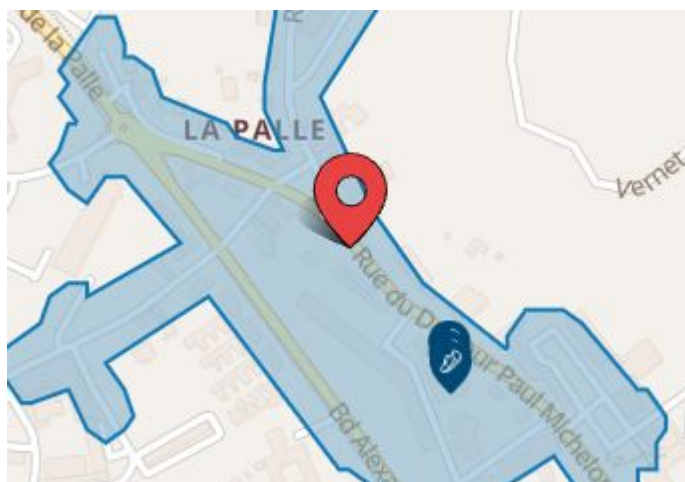
Sport Collectif (Equipement sportif)	à 133 m
Gymnase Paul Michelon (Equipement sportif)	à 135 m



Sport individuel

Avec 3 infrastructure(s) de sport individuel à 5 minutes à pied, cette adresse fait partie des 40% les mieux dotées en infrastructures de sport individuel comparée aux autres adresses en milieu urbain

Sport Individuel (Salle de danse)	à 148 m
Sport Individuel (Salle d'escrime)	à 141 m
Sport Individuel (Dojo / Salle d'arts martiaux)	à 134 m

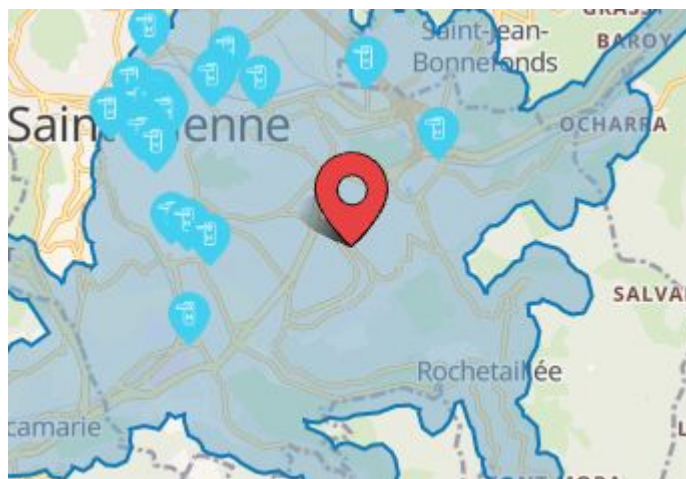




Hôtel

Avec **32** hôtel(s) à **10 minutes en voiture**, cette adresse fait partie des **60% les mieux** fournies en hôtels comparée aux autres adresses en milieu urbain

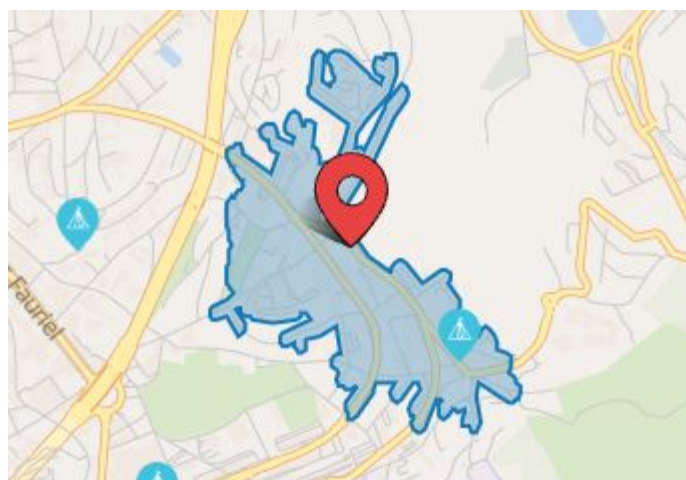
Hotel Du Midi (Hôtel)	à 2.5 km
Bar Des Cites (Hôtel)	à 1.9 km
Residences Services Gestion (Hôtel)	à 2.2 km
Bar Des Amis (Hôtel)	à 1.7 km
Crj (Hôtel)	à 2.1 km
La Montat (Hôtel)	à 2.2 km
Abc Promotion (Hôtel)	à 3.8 km
Orfea (Hôtel)	à 2.8 km



Autres hébergements

Avec **1** hébergement(s) touristique(s) à **10 minutes à pied**, cette adresse fait partie des **20% les mieux** fournies en hébergements touristiques comparée aux autres adresses en milieu urbain

Residence Universitaire La Metare (Hébergement touri...	à 528 m
---	---------



Numérique



Très favorable
89 / 100

Points forts

Internet
Mobile

Points neutres

-

Points faibles

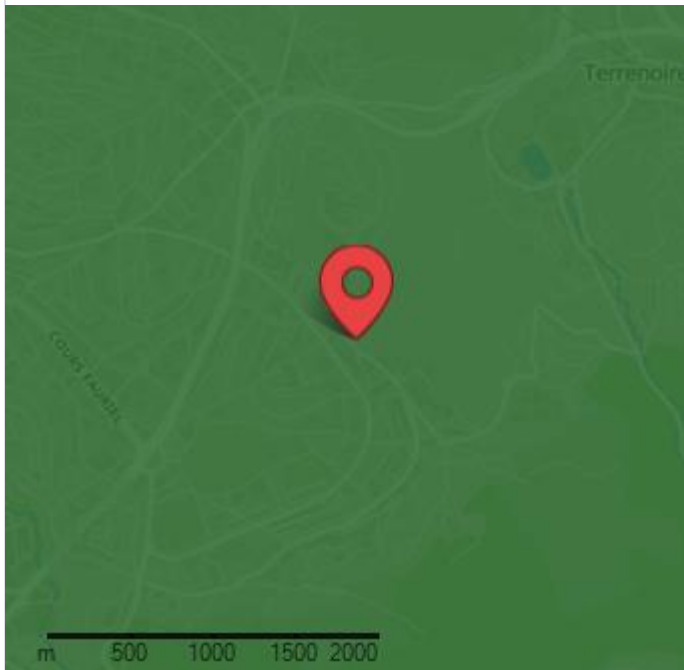
-



Internet haut débit



Cette adresse est en mesure de recevoir un haut débit internet au maximum du débit théorique.



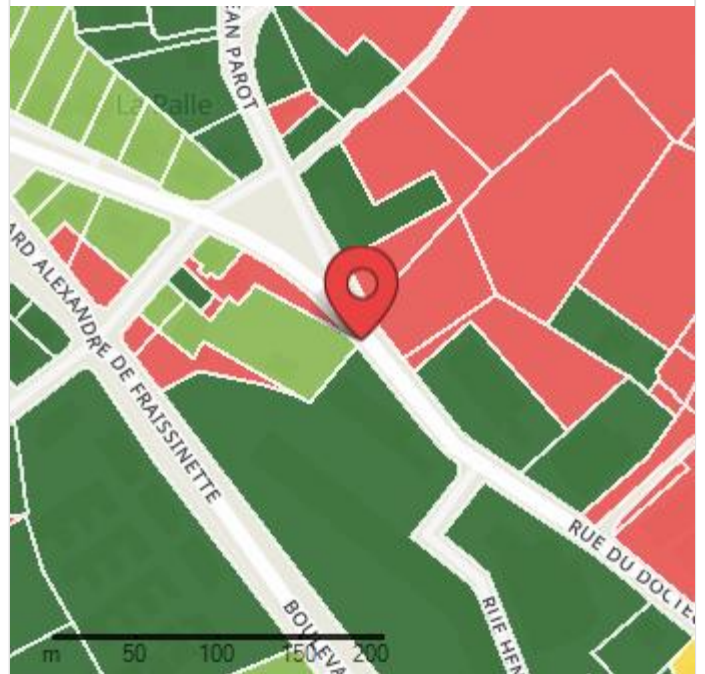
- Haut débit très bas
- Haut débit bas
- Haut débit assez élevé
- Haut débit élevé
- Haut débit maximum



Fibre



Cette adresse est liée à une parcelle où la fibre est en cours de déploiement.



- Pas de fibre programmée
- Quartier en cours de déploiement
- Fibre déployée dans le quartier
- Bâtiment en cours de déploiement
- Bâtiment fibré



Mobile 4G



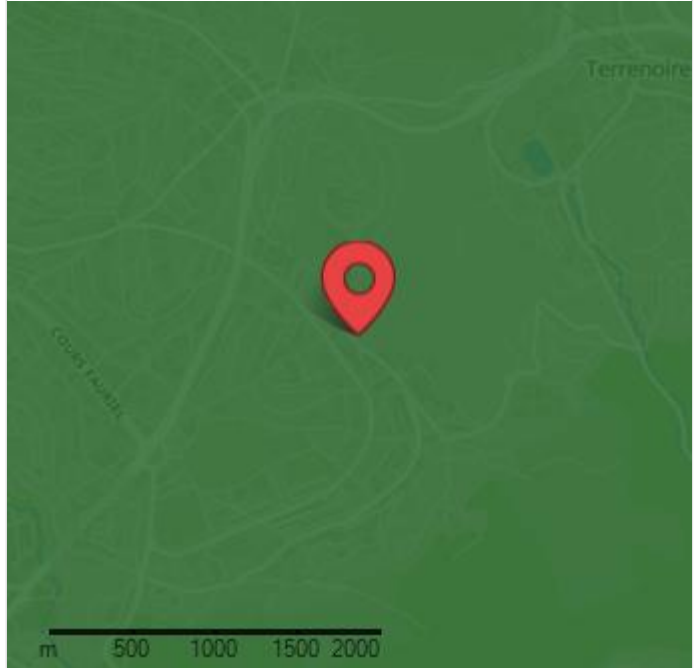
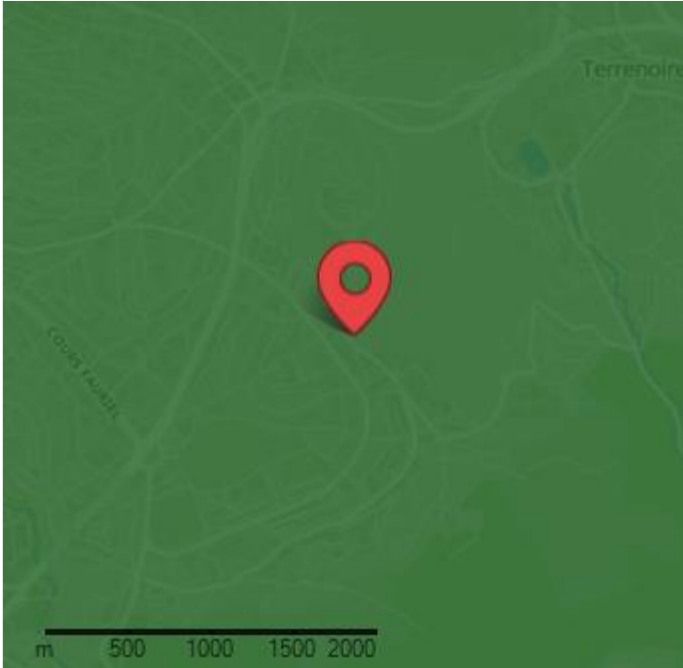
Cette adresse est très bien couverte par la 4G parmi les 4 opérateurs mobile majeurs.



Mobile 3G



Cette adresse est très bien couverte par la 3G parmi les 4 opérateurs mobile majeurs.



- Très mauvaise couverture
- Mauvaise couverture
- Assez bonne couverture
- Bonne couverture
- Très bonne couverture

- Très mauvaise couverture
- Mauvaise couverture
- Assez bonne couverture
- Bonne couverture
- Très bonne couverture

Services Publics & Santé



Favorable
78 / 100

Points forts

- Sécurité
- Santé urgence
- Santé quotidienne
- Médecins
- Services pratiques

Points neutres

-

Points faibles

-

Sécurité



Commissariat

1 à moins de 5 minutes en voiture



Gendarmerie

1 à moins de 15 minutes en voiture

Santé urgence



Pompiers

1 à moins de 15 minutes à pied



Hôpital

1 à moins de 5 minutes en voiture

Santé quotidienne



Laboratoire médical

1 à moins de 10 minutes à pied



Services aux personnes âgées

1 à moins de 10 minutes à pied



Pharmacie

1 à moins de 10 minutes à pied

Médecins



Médecin généraliste

8 à moins de 5 minutes à pied



Médecin spécialiste

4 à moins de 5 minutes à pied

Services pratiques



Poste

1 à moins de 15 minutes à pied

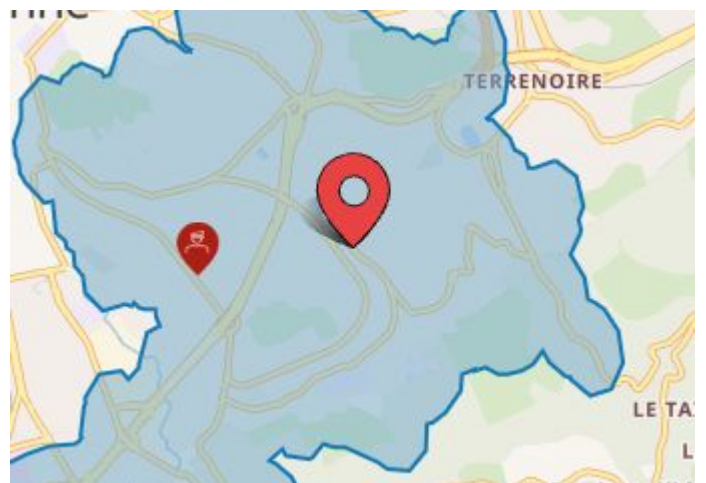


Commissariat

Avec 1 commissariat(s) à 5 minutes en voiture, cette adresse fait partie des 20% les mieux couvertes par les commissariats comparée aux autres adresses en milieu urbain

Commissariat De Police De Saint Etienne

à 1.1 km

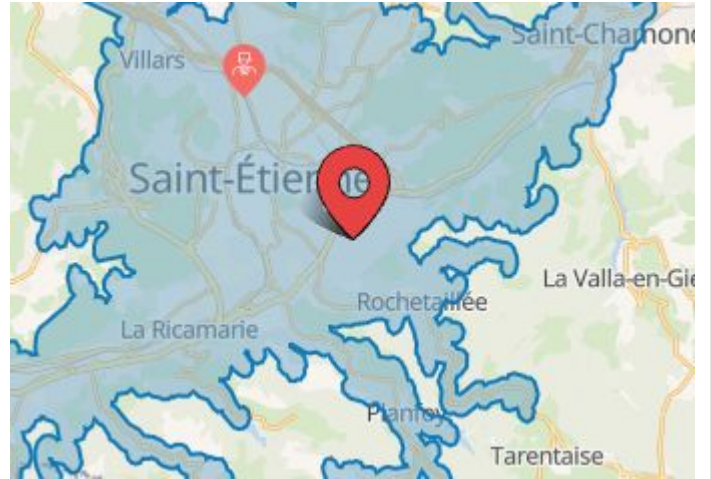




Gendarmerie

Avec 1 gendarmerie(s) à 15 minutes en voiture, cette adresse fait partie des 40% les mieux couvertes par les gendarmeries comparée aux autres adresses en milieu urbain

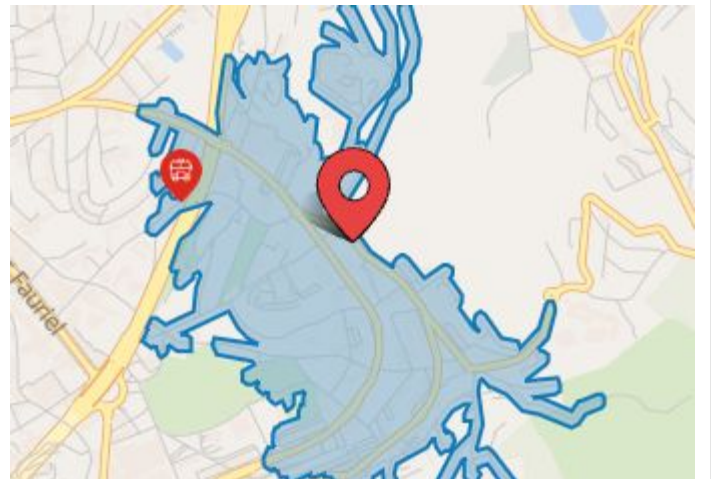
Brigade Territoriale Autonome De Saint-Étienne à 4.8 km



Pompiers

Avec 1 caserne(s) de pompiers à 15 minutes à pied, cette adresse fait partie des 20% les mieux couvertes par les casernes de pompiers comparée aux autres adresses en milieu urbain

Cs St Etienne La Metare à 590 m



Hôpital

Avec 1 hôpital(-aux) à 5 minutes en voiture, cette adresse fait partie des 20% les mieux couvertes par les hôpitaux comparée aux autres adresses en milieu urbain

Hôpital Bellevue à 2.8 km



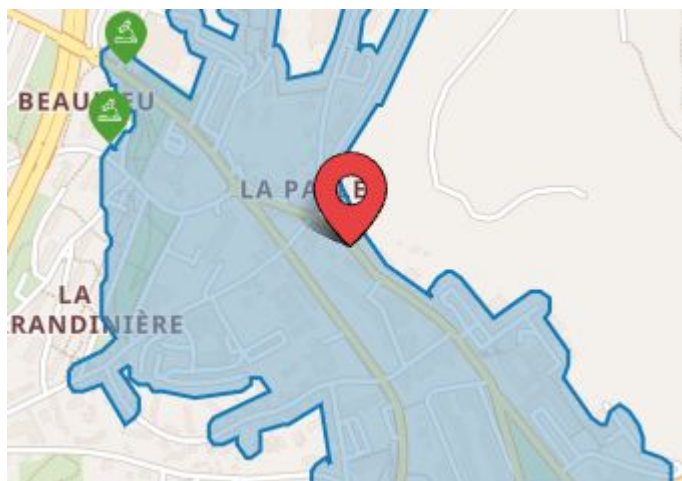


Laboratoire médical

Avec 1 laboratoire(s) médical(-aux) à 10 minutes à pied, cette adresse fait partie des 20% les mieux dotées en laboratoires médicaux comparée aux autres adresses en milieu urbain

Saint Etienne Plaine (Centre de radiologie)

à 483 m

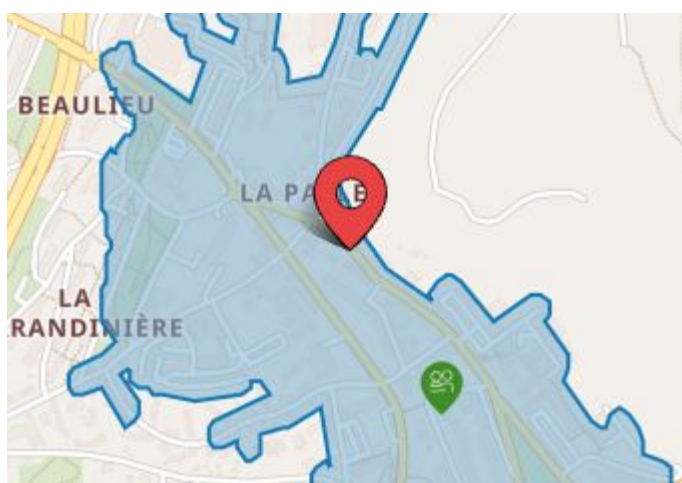


Services aux personnes âgées

Avec 1 établissement(s) de services aux personnes âgées à 10 minutes à pied, cette adresse fait partie des 20% les mieux dotées en établissements de services aux personnes âgées comparée aux autres adresses en milieu urbain

Sce Aide Menagere A Domicile (Accompagnement)

à 315 m

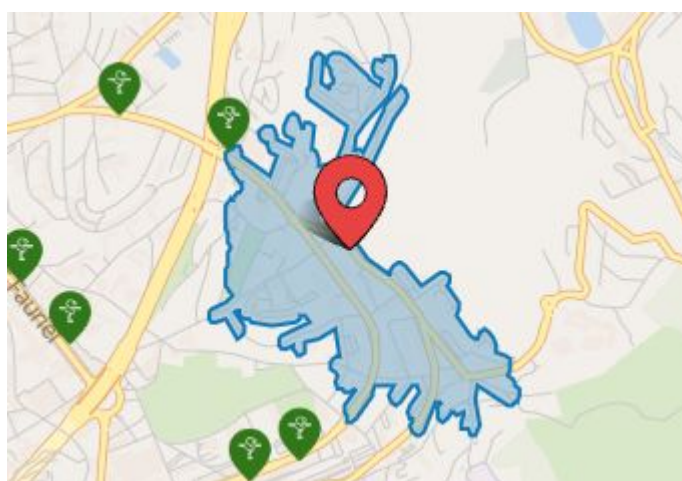


Pharmacie

Avec 1 pharmacie(s) à 10 minutes à pied, cette adresse fait partie des 20% les mieux pourvues en pharmacies comparée aux autres adresses en milieu urbain

Pharmacie Ray

à 523 m

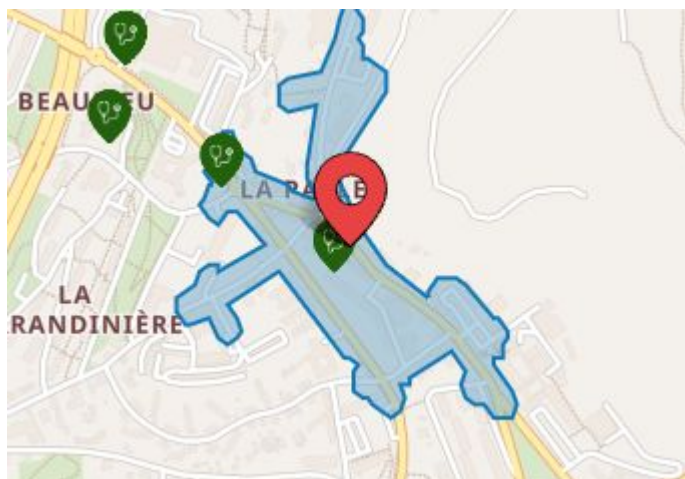




Médecin généraliste

Avec **8** médecin(s) généraliste(s) à **5 minutes à pied**, cette adresse fait partie des **20% les mieux** fournies en médecins généralistes comparée aux autres adresses en milieu urbain

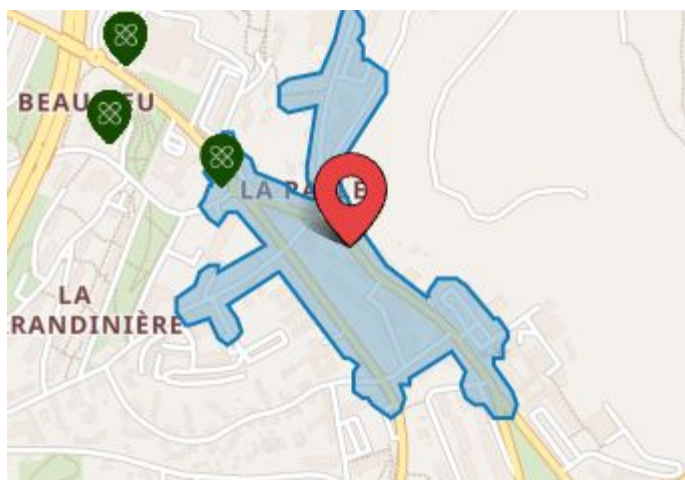
Dr Claire Gaultier (Médecine Générale)	à 48 m
Dr Berengere Arzac (Médecine Générale)	à 48 m
Dr Alexia Fournier (Médecine Générale)	à 48 m
Dr Gregory Roche (Qualifié En Médecine Générale)	à 236 m
Dr Wahib Mazloum (Médecine Générale)	à 236 m
Dr Marin Tardy (Médecine Générale)	à 236 m
Dr Catherine Chez (Qualifié En Médecine Générale)	à 236 m
Dr Celine Puech-Duperray (Médecine Générale)	à 236 m



Médecin spécialiste

Avec **4** médecin(s) spécialiste(s) à **5 minutes à pied**, cette adresse fait partie des **20% les mieux** fournies en médecins spécialistes comparée aux autres adresses en milieu urbain

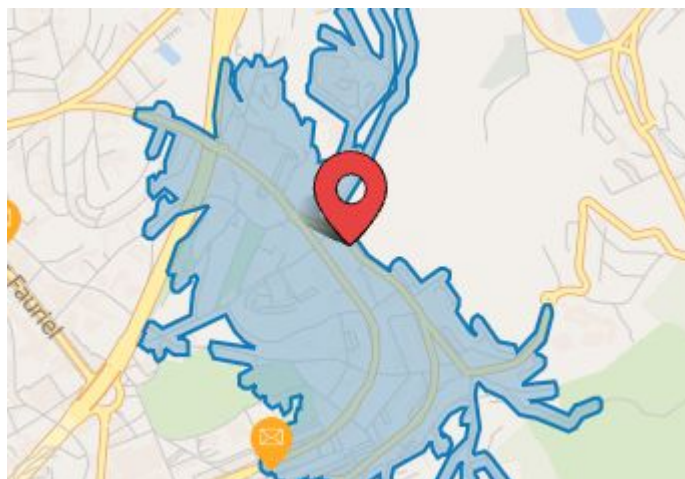
Dr Patricia Degrelle-Voitellier (Endocrinologie Et Métab...)	à 236 m
Apolline Perouse (Kinésithérapeute)	à 236 m
Julie Macron (Kinésithérapeute)	à 236 m
Dr Karine Augeul-Meunier (Hématologie)	à 236 m



Poste

Avec **1** établissement(s) de poste à **15 minutes à pied**, cette adresse fait partie des **20% les mieux** couvertes en établissements de poste comparée aux autres adresses en milieu urbain

La Poste (Poste)	à 793 m
------------------	---------



 Risques



Très favorable
92 / 100

Non-concerné

Stabilité des sols
Risques naturels
Risques technologiques

Assez favorable

-

Concerné

-

* Ces informations ne sont données qu'à titre indicatif et ne sauraient remplacer une étude approfondie.

Risques principaux

LE SAVIEZ-VOUS ?

[L'État des Risques et Pollutions](#) est un diagnostic immobilier obligatoire lors de toute transaction.

[L'État des Risques de Pollution des Sols](#) est un document d'approfondissement à caractère informatif.

Autres risques évalués avec une faible exposition



Risque minier



Mouvement de terrain



Sismicité



Inondation



Feu de forêt



Avalanche



Risque industriel



Risque de sols pollués







Risque nucléaire

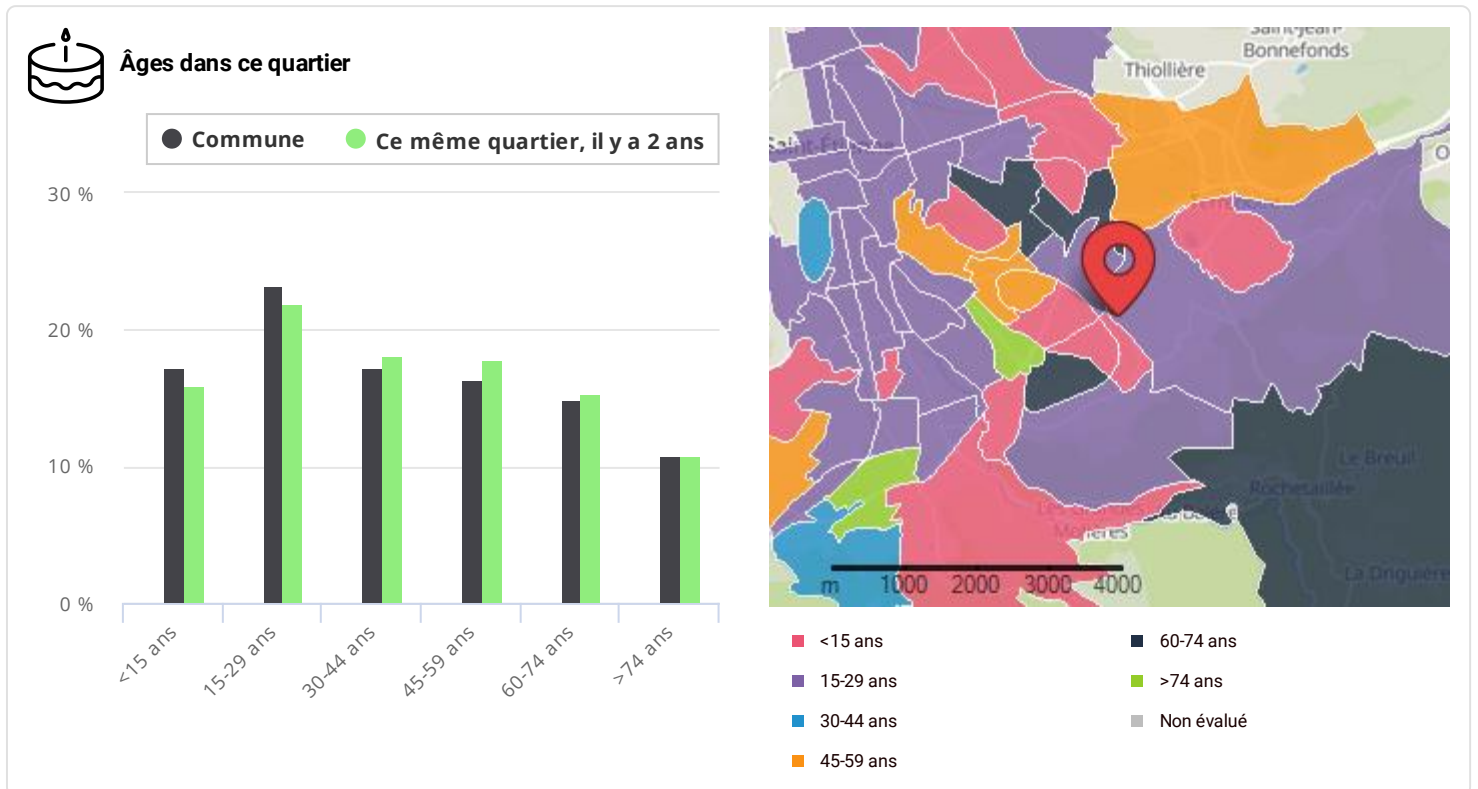


Transport dangereux

Voisinage

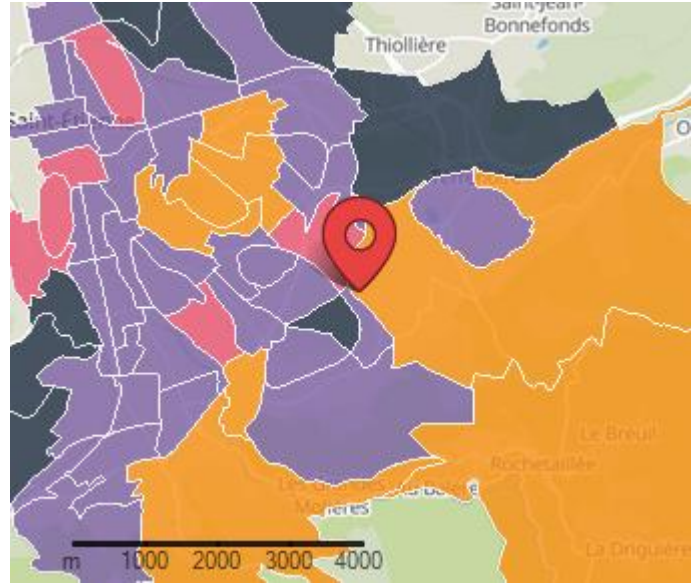
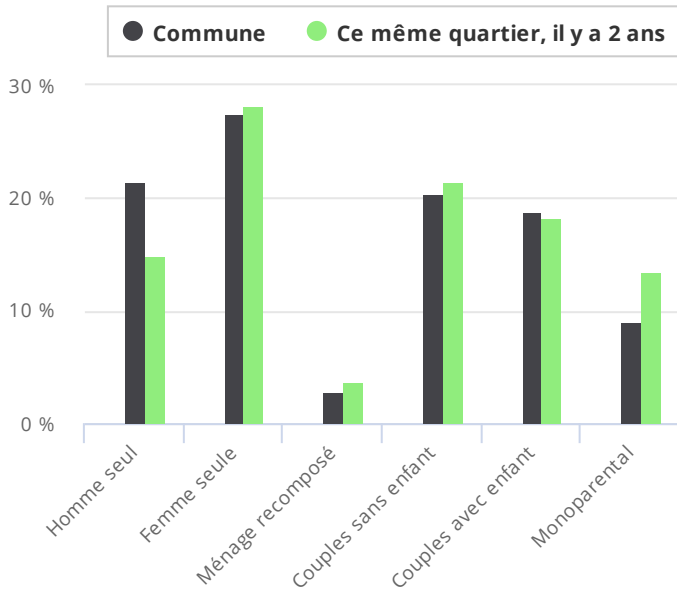
Fait marquant par rapport à saint etienne

Âges	Situation des ménages	Revenus	Professions
			
45-59 ans	Monoparental	Revenu médian	Ouvriers
+ 2.8%	+ 10%	1 274,20€/mois	+ 14.8%
Particulièrement haut	Particulièrement haut	Particulièrement bas	Particulièrement haut





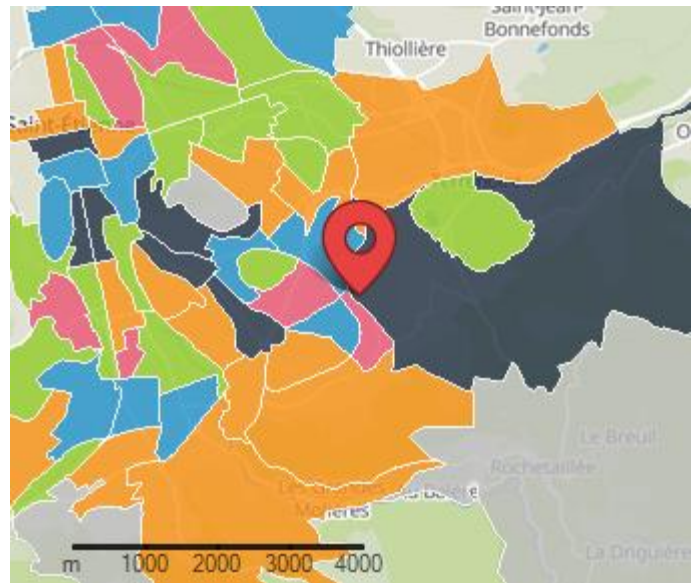
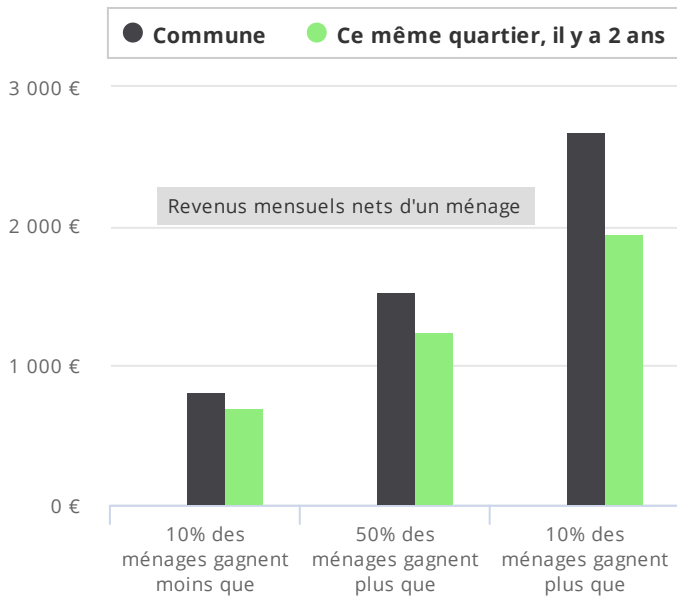
Situation des ménages dans ce quartier



- Homme seul
- Femme seule
- Ménage recomposé
- Couples sans enfant
- Couples avec enfant
- Monoparental
- Non évalué



Revenus dans ce quartier

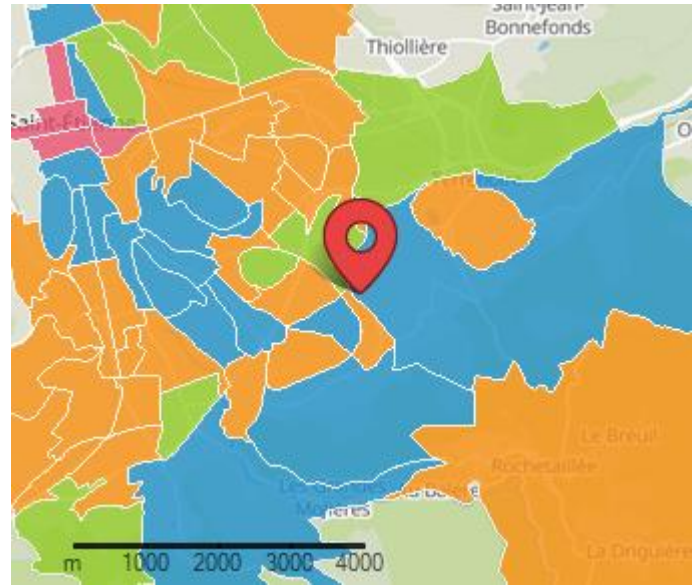
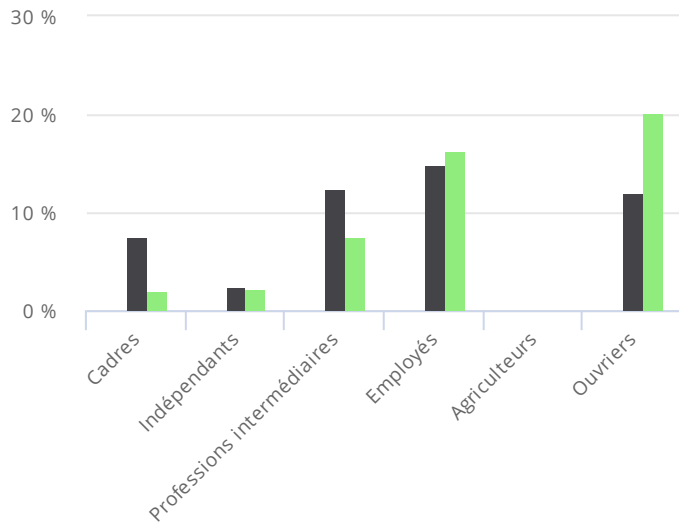


- < 1286€
- 1286 - 1469€
- 1469 - 1591€
- 1591 - 1774€
- > 1774€
- Non évalué



Professions dans ce quartier

● Commune ● Ce même quartier, il y a 2 ans



- Cadres
- Indépendants
- Professions intermédiaires
- Employés
- Agriculteurs
- Ouvriers
- Non évalué